



Dados da Exsicata


- Determinação: *Guarea macrophylla*
- Gênero: *Guarea*
- Epíteto: *macrophylla*
- Família: Meliaceae
- Nome vulgar: pau-d'arco, catiguá-morcego
- Número: 14
- Autor: Vahl.
- Escaninho: B2

Dados da coleta

- Coletor: Panarotto, C.; Viegas, C.; Silva, V.R.
- Data: 01/06/2011
- Determinador: Panarotto, C; Viegas, C.
- Quantidade: 1
- BDD: HMJD

Localização

- Município: São Leopoldo
- UF: RS
- País: Brasil
- Local: Parque Imperatriz Leopoldina
- Latitude:
- Longitude:
- Habitat: mata ciliar de arroio
- Observação: frutos avermelhados, sem inflorescências e coletada em solo úmido.



Dados da Exsicata


- Determinação: *Guarea macrophylla*
- Gênero: *Guarea*
- Epíteto: *macrophylla*
- Família: Meliaceae
- Nome vulgar: pau-d'arco
- Número: 78
- Autor: Vahl.
- Escaninho: B2

Dados da coleta

- Coletor: Viegas, C.; Fisher, M.
- Data: 27/10/2011
- Determinador: Panarotto, C.; Ferreira, G. E.; Viegas, C.
- Quantidade: 1
- BDD: HMJD

Localização

- Município: São Leopoldo
- UF: RS
- País: Brasil
- Local: Parque Imperatriz Leopoldina
- Latitude:
- Longitude:
- Habitat: mata ciliar de arroio
- Observação: coletada com inflorescências.



Dados da Exsicata


- Determinação: *Guarea macrophylla*
- Gênero: *Guarea*
- Epíteto: *macrophylla*
- Família: Meliaceae
- Nome vulgar: pau-de-arco
- Número: 182
- Autor: Vahl.
- Escaninho: B2

Dados da coleta

- Coletor: Panarotto, C. Fischer, M.; Silva, V.
- Data: 21/10/2011
- Determinador: Panarotto, C.
- Quantidade: 1
- BDD: HMJD

Localização

- Município: São Leopoldo
- UF: RS
- País: Brasil
- Local: Mata do Padre Réus
- Latitude: S 29°46'58,12"
- Longitude: W 51°08'38,08"
- Habitat: interior de mata
- Observação: porte arbóreo, coletada com flores. As coordenadas estão em datum WGS84.



Dados da Exsicata

- Determinação: *Guarea macrophylla*
- Gênero: *Guarea*
- Epíteto: *macrophylla*
- Família: Meliaceae
- Nome vulgar: pau-d'arco
- Número: 596
- Autor: Vahl.
- Escaninho: B2

Dados da coleta

- Coletor: J. Biegelmeier
- Data: 22/07/2017
- Determinador: J. Witt
- Quantidade: 1
- BDD: HMJD

Localização

- Município: São Leopoldo
- UF: RS
- País: Brasil
- Local: Parque Imperatriz Leopoldina
- Latitude:
- Longitude:
- Habitat: beira de rio
- Observação: trilha "braço das grápias", 3 metros de altura. Frutificando.



Dados da Exsicata

- Determinação: *Guarea macrophylla*
- Gênero: *Guarea*
- Epíteto: *macrophylla*
- Família: Meliaceae
- Nome vulgar: pau-d'arco
- Número: 602
- Autor: Vahl.
- Escaninho: B2

Dados da coleta

- Coletor: J. Biegelmeier
- Data: 02/10/2014
- Determinador: J. Biegelmeier
- Quantidade: 2
- BDD: HMJD

Localização

- Município: Portão
- UF: RS
- País: Brasil
- Local: Fazenda Fagundes
- Latitude:
- Longitude:
- Habitat: arvoreta
- Observação: coletado com inflorescências fechadas e frutos abertos e fechados.



