



Dados da Exsicata


- Determinação: Baccharis sp.
- Gênero: Baccharis
- Epíteto: sp.
- Família: Asteraceae
- Nome vulgar: carqueja
- Número: 310
- Autor: L.
- Escaninho: A5

Dados da coleta

- Coletor: Viegas, C.
- Data: 06/09/2012
- Determinador: Panarotto, C.
- Quantidade: 2
- BDD: HMJD

Localização

- Município: Gravataí
- UF: RS
- País: Brasil
- Local: Não informado.
- Latitude:
- Longitude:
- Habitat: campestre, borda de mata.
- Observação: coletada com inflorescências brancas.



Dados da Exsicata

- Determinação: *Acmella* sp.
- Gênero: *Acmella*
- Epíteto: sp.
- Família: Asteraceae
- Nome vulgar:
- Número: 457
- Autor:
- Escaninho: A5

Dados da coleta

- Coletor: C. Mondin & M. Magenta, 2957
- Data: 13/04/2003
- Determinador: C. Mondin
- Quantidade: 1
- BDD: HMJD

Localização

- Município: Bagé
- UF: RS
- País: Brasil
- Local: BR 153
- Latitude:
- Longitude:
- Habitat: erva em substrato úmido
- Observação: no afloramento rochoso, capítulos amarelos. HASU 15405.



Dados da Exsicata


- Determinação: *Acmella* sp.
- Gênero: *Acmella*
- Epíteto: sp.
- Família: Asteraceae
- Nome vulgar:
- Número: 514
- Autor:
- Escaninho: A5

Dados da coleta

- Coletor: C. Mondin & A. Iob, 2833
- Data: 16/11/2002
- Determinador: C. Mondin
- Quantidade: 1
- BDD: HMJD

Localização

- Município: São Vicente do Sul
- UF: RS
- País: Brasil
- Local: a cerca de 10km da cidade, na rodovia para São Pedro do Sul.
- Latitude:
- Longitude:
- Habitat:
- Observação: Erva de flores amarelas. Local úmido.



Dados da Exsicata


- Determinação: *Acmella* sp.
- Gênero: *Acmella*
- Epíteto: sp.
- Família: Asteraceae
- Nome vulgar:
- Número: 515
- Autor:
- Escaninho: A5

Dados da coleta

- Coletor: C. Mondin & M. Magenta, 2957
- Data: 13/04/2003
- Determinador: C. Mondin
- Quantidade: 1
- BDD: HMJD

Localização

- Município: Bagé
- UF: RS
- País: Brasil
- Local: BR 153
- Latitude:
- Longitude:
- Habitat:
- Observação: Erva em substrato úmido, no afloramento rochoso. Capítulos amarelos.



Dados da Exsicata

- Determinação: *Acmella* sp.
- Gênero: *Acmella*
- Epíteto: sp.
- Família: Asteraceae
- Nome vulgar:
- Número: 518
- Autor:
- Escaninho: A5

Dados da coleta

- Coletor: C. Mondin & A. Iob, 2833
- Data: 16/11/2002
- Determinador:
- Quantidade: 1
- BDD: HMJD

Localização

- Município: São Vicente do Sul
- UF: RS
- País: Brasil
- Local: a cerca de 10km da cidade, na rodovia para São Pedro do Sul.
- Latitude:
- Longitude:
- Habitat:
- Observação: Erva de flores amarelas. Local úmido.



Dados da Exsicata


- Determinação: *Glebionis* sp.
- Gênero: *Glebionis*
- Epíteto: sp.
- Família: Asteraceae
- Nome vulgar:
- Número: 626
- Autor:
- Escaninho: A6

Dados da coleta

- Coletor: P.M.Correa
- Data: 03/09/2014
- Determinador: J. Biegelmeier
- Quantidade: 2
- BDD: HMJD

Localização

- Município: São Leopoldo
- UF: RS
- País: Brasil
- Local: Parque Imperatriz Leopoldina
- Latitude:
- Longitude:
- Habitat: herbácea
- Observação: coletada com flores abertas



Dados da Exsicata


- Determinação: Eupatorium sp.
- Gênero: Eupatorium
- Epíteto: sp.
- Família: Asteraceae
- Nome vulgar:
- Número: 447
- Autor:
- Escaninho: A6

Dados da coleta

- Coletor: A. Sehnem
- Data: 07/04/1963
- Determinador:
- Quantidade: 1
- BDD: HMJD

Localização

- Município: São Leopoldo
- UF: RS
- País: Brasil
- Local: prope urbem
- Latitude:
- Longitude:
- Habitat: In campestribus humidis
- Observação: Altitude: 20m



Dados da Exsicata

- Determinação: Vernonia sp.
- Gênero: Vernonia
- Epíteto: sp.
- Família: Asteraceae
- Nome vulgar:
- Número: 446
- Autor:
- Escaninho: A7

Dados da coleta

- Coletor: A. Sehnem, 8521
- Data: 02/11/1965
- Determinador: A. Sehnem
- Quantidade: 1
- BDD: HMJD

Localização

- Município: São Francisco de Paula
- UF: RS
- País: Brasil
- Local: Taimbé
- Latitude:
- Longitude:
- Habitat: Arbustiva in dumeto
- Observação: Altitude: 900m



Dados da Exsicata


- Determinação: Cordia sp.
- Gênero: Cordia
- Epíteto: sp.
- Família: Boraginaceae
- Nome vulgar:
- Número: 415
- Autor:
- Escaninho: A9

Dados da coleta

- Coletor: Simone Schmidt 194, M. Alves, E. Cordula, J. Marciel, B. Amorim & M.F.A. Lucena
- Data: 20/07/2006
- Determinador: S. Schmidt
- Quantidade: 2
- BDD: HMJD

Localização

- Município: Porto da Folha
- UF: SE
- País: Brasil
- Local: Distrito da Lagoa do Rancho, Fazenda São Pedro
- Latitude:
- Longitude:
- Habitat: Caatinga
- Observação: Flores brancas.



Dados da Exsicata


- Determinação: Cordia sp.
- Gênero: Cordia
- Epíteto: sp.
- Família: Boraginaceae
- Nome vulgar:
- Número: 422
- Autor:
- Escaninho: A9

Dados da coleta

- Coletor: A. Alves-Araújo 1378, M. Alves, A.R. Lourenço & A. Araújo
- Data: 26/09/2011
- Determinador:
- Quantidade: 1
- BDD: HMJD

Localização

- Município: Pipa
- UF: RN
- País: Brasil
- Local: Não informado.
- Latitude:
- Longitude:
- Habitat: Mata Atlântica (Restinga)
- Observação: Área urbana entre condomínios. Altitude: 55m



Dados da Exsicata

- Determinação: Buddleja sp.
- Gênero: Buddleja
- Epíteto: sp.
- Família: Scrophulariaceae
- Nome vulgar:
- Número: 761
- Autor:
- Escaninho: A10

Dados da coleta

- Coletor: J. Mauhs
- Data: 25/06/2017
- Determinador: J. Mauhs
- Quantidade: 2
- BDD: HMJD

Localização

- Município: Viamão
- UF: RS
- País: Brasil
- Local: Águas Claras
- Latitude:
- Longitude:
- Habitat: arbustiva em terreno turvoso
- Observação:



Dados da Exsicata

- Determinação: Cleome sp.
- Gênero: Cleome
- Epíteto: sp.
- Família: Cleomaceae
- Nome vulgar:
- Número: 692
- Autor: L.
- Escaninho: A12

Dados da coleta

- Coletor: A. Sehnem
- Data: 12/02/1961
- Determinador: A. Sehnem
- Quantidade: 1
- BDD: HMJD

Localização

- Município: São Leopoldo
- UF: RS
- País: Brasil
- Local: Prope São Leopoldo
- Latitude:
- Longitude:
- Habitat: herba in planitie ad flumen
- Observação:



Dados da Exsicata


- Determinação: Combretum sp.
- Gênero: Combretum
- Epíteto: sp.
- Família: Combretaceae
- Nome vulgar:
- Número: 388
- Autor:
- Escaninho: A13

Dados da coleta

- Coletor: M. Oliveira, 1872 & Arthur Galileu
- Data: 28/07/2005
- Determinador:
- Quantidade: 1
- BDD: HMJD

Localização

- Município: Caucaia
- UF: CE
- País: Brasil
- Local: Complexo vegetacional litorâneo, vegetação arbustiva-arbórea espaçada e de baixo porte. Solo argilo-pedregoso.
- Latitude:
- Longitude:
- Habitat:
- Observação: árvore 4m alt.; frutos imaturos esverdeados. Frequente.



Dados da Exsicata

- Determinação: Dichorisandra sp.
- Gênero: Dichorisandra
- Epíteto: sp.
- Família: Commelinaceae
- Nome vulgar:
- Número: 382
- Autor:
- Escaninho: A13

Dados da coleta

- Coletor: A. Alves-Araújo 1261, K. Porto, M. Silva & G. Jones
- Data: 13/05/2009
- Determinador:
- Quantidade: 2
- BDD: HMJD

Localização

- Município: Quebrangulo/Lagoa do Ouro
- UF: AL/PE
- País: Brasil
- Local: ReBio da Pedra Talhada
- Latitude:
- Longitude:
- Habitat: Brejo de altitude (Mata Atlântica)
- Observação: erva escandente, flores azuis com fauce alva.



Dados da Exsicata

- Determinação: Fimbristylis sp.
- Gênero: Fimbristylis
- Epíteto: sp.
- Família: Cyperaceae
- Nome vulgar:
- Número: 330
- Autor: Vahl
- Escaninho: A14

Dados da coleta

- Coletor: Panarotto, C.
- Data: 15/08/2012
- Determinador: Viegas, C.
- Quantidade: 2
- BDD: HMJD

Localização

- Município: São Leopoldo
- UF: RS
- País: Brasil
- Local: J. Botânico/Parque Imperatriz Leopoldina
- Latitude:
- Longitude:
- Habitat: borda de mata
- Observação: coletada com inflorescências brancas, planta herbácea



Dados da Exsicata


- Determinação: Croton sp.
- Gênero: Croton
- Epíteto: sp.
- Família: Euphorbiaceae
- Nome vulgar: velame
- Número: 748
- Autor:
- Escaninho: A16

Dados da coleta

- Coletor: J. Mauhs e M. Molz
- Data: 13/02/2018
- Determinador: J. Mauhs
- Quantidade: 2
- BDD: HMJD

Localização

- Município: Novo Hamburgo
- UF: RS
- País: Brasil
- Local: próximo da Fazenda Fialho
- Latitude:
- Longitude:
- Habitat: em campo, arbustivo
- Observação:



Dados da Exsicata

- Determinação: Sebastiania sp.
- Gênero: Sebastiania
- Epíteto: sp.
- Família: Euphorbiaceae
- Nome vulgar:
- Número: 402
- Autor:
- Escaninho: A16

Dados da coleta

- Coletor: Fernandes, A.
- Data: 02/12/1979
- Determinador:
- Quantidade: 1
- BDD: HMJD

Localização

- Município: Castelo do Piauí
- UF: PI
- País: Brasil
- Local: Castelo
- Latitude:
- Longitude:
- Habitat: Cerrado. Substrato arenoso
- Observação: Subarbusto, independente, folha alterna, abundante.



Dados da Exsicata

- Determinação: Zornia sp.
- Gênero: Zornia
- Epíteto: sp.
- Família: Fabaceae
- Nome vulgar:
- Número: 473
- Autor:
- Escaninho: A18

Dados da coleta

- Coletor: C. Mondin & A. Iob, 2796
- Data: 15/11/2002
- Determinador:
- Quantidade: 1
- BDD: HMJD

Localização

- Município: Pântano do Sul
- UF: RS
- País: Brasil
- Local: BR-290 km 241
- Latitude:
- Longitude:
- Habitat:
- Observação: Erva com ca. 25cm de altura. Flores amarelas.



Dados da Exsicata


- Determinação: Mimosa sp.
- Gênero: Mimosa
- Epíteto: sp.
- Família: Mimosaceae
- Nome vulgar:
- Número: 582
- Autor:
- Escaninho: A18

Dados da coleta

- Coletor: A. Sehnem, 5026
- Data: 22/11/1950
- Determinador:
- Quantidade: 1
- BDD: HMJD

Localização

- Município: Montenegro
- UF: RS
- País: Brasil
- Local: Linha Campestre
- Latitude:
- Longitude:
- Habitat: in dumeto arbustiva
- Observação: Altitude: 500m



Dados da Exsicata


- Determinação: Mimosa sp.
- Gênero: Mimosa
- Epíteto: sp.
- Família: Mimosaceae
- Nome vulgar:
- Número: 581
- Autor:
- Escaninho: A18

Dados da coleta

- Coletor: A. Sehnem, 3993
- Data: 31/10/1949
- Determinador:
- Quantidade: 1
- BDD: HMJD

Localização

- Município: Caxias do Sul
- UF: RS
- País: Brasil
- Local: Galópolis
- Latitude:
- Longitude:
- Habitat: arbustum ad rivum
- Observação:



Dados da Exsicata


- Determinação: Ceiba sp.
- Gênero: Ceiba
- Epíteto: sp.
- Família: Malvaceae
- Nome vulgar: paineira
- Número: 646
- Autor: A. St.-Hill. Ravenna
- Escaninho: A24

Dados da coleta

- Coletor: H. P. Rodrigues
- Data: 16/03/2015
- Determinador: H. P. Rodrigues
- Quantidade: 3
- BDD: HMJD

Localização

- Município: São Leopoldo
- UF: RS
- País: Brasil
- Local: Sul da estação elétrica Trensurb/ em frente a caixa de água do BIG.
- Latitude:
- Longitude:
- Habitat: Árvore
- Observação:



Dados da Exsicata

- Determinação: Ceiba sp.
- Gênero: Ceiba
- Epíteto: sp.
- Família: Malvaceae
- Nome vulgar: paineira
- Número: 647
- Autor: A. St.-Hill. (Ravenna)
- Escaninho: A24

Dados da coleta

- Coletor: H. P. Rodrigues
- Data: 16/03/2015
- Determinador: H. P. Rodrigues
- Quantidade: 5
- BDD: HMJD

Localização

- Município: São Leopoldo
- UF: RS
- País: Brasil
- Local: Sul da estação elétrica da Trensurb/ em frente a caixa de água do BIG.
- Latitude:
- Longitude:
- Habitat: Árvore
- Observação:



Dados da Exsicata

- Determinação: Calyptranthes sp.
- Gênero: Calyptranthes
- Epíteto: sp.
- Família: Myrtaceae
- Nome vulgar:
- Número: 487
- Autor:
- Escaninho: B4

Dados da coleta

- Coletor: B.S Amorim 760 & D. Cavalcanti; K. Mendes; A.M.B. Iseppon; R. Louzada; D. Pinangé; G. Cruz; S. Vasconcelos; R.
- Data: --/--/----
- Determinador:
- Quantidade: 1
- BDD: HMJD

Localização

- Município: Morro do Chapéu
- UF: BA
- País: Brasil
- Local: Cachoeira do Ferro Doido
- Latitude:
- Longitude:
- Habitat: Afloramento rochoso. Campo rupestre.
- Observação: Arvoreta 4m alt., ritidoma esfoliante, frutos verdes.



Dados da Exsicata

- Determinação: Pelexia sp.
- Gênero: Pelexia
- Epíteto: sp.
- Família: Orchidaceae
- Nome vulgar:
- Número: 778
- Autor:
- Escaninho: B10

Dados da coleta

- Coletor: J. Mauhs
- Data: 05/02/2018
- Determinador: J. Mauhs
- Quantidade: 1
- BDD: HMJD

Localização

- Município: Torres
- UF: RS
- País: Brasil
- Local: Baln. Itapeva Norte
- Latitude:
- Longitude:
- Habitat: erva em terreno turfoso
- Observação:



Dados da Exsicata


- Determinação: Oxalis sp.
- Gênero: Oxalis
- Epíteto: sp.
- Família: Oxalidaceae
- Nome vulgar: trevo
- Número: 666
- Autor: L.
- Escaninho: B10

Dados da coleta

- Coletor: M. Reis
- Data: 02/10/2014
- Determinador: M. Reis
- Quantidade: 1
- BDD: HMJD

Localização

- Município: São Leopoldo
- UF: RS
- País: Brasil
- Local: Parque Imperatriz Leopoldina
- Latitude:
- Longitude:
- Habitat: erva
- Observação: caminho para viveiro municipal.



Dados da Exsicata


- Determinação: Piper sp.
- Gênero: Piper
- Epíteto: sp.
- Família: Piperaceae
- Nome vulgar:
- Número: 312
- Autor: L.
- Escaninho: B12

Dados da coleta

- Coletor: Diniz, F.
- Data: 23/08/2012
- Determinador: Panarotto, C.
- Quantidade: 1
- BDD: HMJD

Localização

- Município: Encruzilhada do Sul
- UF: RS
- País: Brasil
- Local: Não informado.
- Latitude:
- Longitude:
- Habitat: interior de mata
- Observação: coletada com inflorescências, hábito epífita.



Dados da Exsicata

- Determinação: Scapania sp.
- Gênero: Scapania
- Epíteto: sp.
- Família: Plantaginaceae
- Nome vulgar:
- Número: 328
- Autor: (Dumort.) Dumort.
- Escaninho: B13

Dados da coleta

- Coletor: Viegas, C. et. al.
- Data: 17/01/2012
- Determinador: Panarotto, C.; Ferreira, G. E.; Viegas, C.
- Quantidade: 1
- BDD: HMJD

Localização

- Município: São Leopoldo
- UF: RS
- País: Brasil
- Local: J. Botânico/Parque Imperatriz Leopoldina
- Latitude:
- Longitude:
- Habitat: ambiente degradado
- Observação: planta herbácea



Dados da Exsicata

- Determinação: Scrophularia sp.
- Gênero: Scrophularia
- Epíteto: sp.
- Família: Scrophulariaceae
- Nome vulgar:
- Número: 693
- Autor: L.
- Escaninho: C3

Dados da coleta

- Coletor: A. Sehnem
- Data: 06/08/1961
- Determinador: A. Sehnem
- Quantidade: 1
- BDD: HMJD

Localização

- Município: São Leopoldo
- UF: RS
- País: Brasil
- Local: Não informado.
- Latitude:
- Longitude:
- Habitat: herba in pascuis
- Observação:



Dados da Exsicata


- Determinação: Angelonia sp.
- Gênero: Angelonia
- Epíteto: sp.
- Família: Scrophulariaceae
- Nome vulgar:
- Número: 374
- Autor:
- Escaninho: C3

Dados da coleta

- Coletor: R. A. Pick
- Data: 30/07/2005
- Determinador:
- Quantidade: 1
- BDD: HMJD

Localização

- Município: -
- UF: PE
- País: Brasil
- Local: Parque Nacional do Catimbau (IBAMA).
- Latitude: S 08°34'901"
- Longitude: W 37°14'878"
- Habitat: Caatinga
- Observação: Altitude: 805m



Dados da Exsicata

- Determinação: Pouteria sp.
- Gênero: Pouteria
- Epíteto: sp.
- Família: Sapotaceae
- Nome vulgar: ameixa de veado
- Número: 379
- Autor:
- Escaninho: C3

Dados da coleta

- Coletor: A. Alves-Araújo 154, M. Oliveira.
- Data: 30/04/2006
- Determinador:
- Quantidade: 3
- BDD: HMJD

Localização

- Município: Teresina
- UF: PI
- País: Brasil
- Local: Junco
- Latitude:
- Longitude:
- Habitat:
- Observação: Árvore abundante, 4m alt., latescente.



Dados da Exsicata

- Determinação: Smilax sp.
- Gênero: Smilax
- Epíteto: sp.
- Família: Smilariaceae
- Nome vulgar:
- Número: 323
- Autor: L.
- Escaninho: C3

Dados da coleta

- Coletor: Viegas, C.; Panarotto, C.; Silva, C.
- Data: 12/04/2012
- Determinador: Viegas, C.
- Quantidade: 1
- BDD: HMJD

Localização

- Município: São Leopoldo
- UF: RS
- País: Brasil
- Local: J. Botânico/Parque Imperatriz Leopoldina
- Latitude:
- Longitude:
- Habitat: ambiente degradado
- Observação: coletada com frutos, hábito de liana.



Dados da Exsicata

- Determinação: *Helicteris* sp.
- Gênero: *Helicteris*
- Epíteto: sp.
- Família: Sterculiaceae
- Nome vulgar:
- Número: 393
- Autor:
- Escaninho: C5

Dados da coleta

- Coletor: M. F. A. Lucena (1708) E. S. Silva
- Data: 25/04/2007
- Determinador: M. F. A. Lucena
- Quantidade: 2
- BDD: HMJD

Localização

- Município: São Raimundo Nonato
- UF: PI
- País: Brasil
- Local: PARNA Serra da Capivara
- Latitude: S 08°49'00.0"
- Longitude: W 42°44'13.1"
- Habitat: Caatinga arbustiva arbórea densa, sedimentar. Substrato (solo): areias quartzosas distróficas. Poço da Serra Branca.
- Observação: Arbusto 1,60m alt., ramos marrom lenticelados, folhas ásperas, membranáceas, estípulas marrons, flores com tricomas róseo-avermelhados; frutos imaturos verdes.



Dados da Exsicata

- Determinação: Lippia sp.
- Gênero: Lippia
- Epíteto: sp.
- Família: Verbenaceae
- Nome vulgar:
- Número: 503
- Autor:
- Escaninho: C7

Dados da coleta

- Coletor: C. Mondin & A. Iob, 2821
- Data: 15/11/2002
- Determinador:
- Quantidade: 1
- BDD: HMJD

Localização

- Município: Manoel Viana
- UF: RS
- País: Brasil
- Local: Cerro do Negro
- Latitude:
- Longitude:
- Habitat:
- Observação: Subarbusto com ca. 40cm de altura. Flores amarelas.



Dados da Exsicata

- Determinação: Calliandra sp.
- Gênero: Calliandra
- Epíteto: sp.
- Família: Fabaceae
- Nome vulgar:
- Número: 482
- Autor:
- Escaninho: D8

Dados da coleta

- Coletor: R. A. Silva (1198); Moura, D.
- Data: 20/10/1999
- Determinador:
- Quantidade: 1
- BDD: HMJD

Localização

- Município: Canindé do São Francisco
- UF: SE
- País: Brasil
- Local: Ponto do Catamarã
- Latitude:
- Longitude:
- Habitat:
- Observação: árvore ca 5m alt., filete metade branco e a outra metade rosa, cálice verde-vináceo.

