



## Dados da Exsicata

---

- Determinação: *Casearia sylvestris*
- Gênero: *Casearia*
- Epíteto: *sylvestris*
- Família: Salicaceae
- Nome vulgar: chá-de-bugre
- Número: 613
- Autor: Sw.
- Escaninho: C1

## Dados da coleta


---

- Coletor: P.M.Correa
- Data: 03/09/2014
- Determinador: J. Biegelmeier
- Quantidade: 2
- BDD: HMJD

## Localização

---

- Município: São Leopoldo
- UF: RS
- País: Brasil
- Local: Parque Imperatriz Leopoldina
- Latitude:
- Longitude:
- Habitat: borda de mata
- Observação: coletada com botões, somente algumas flores abertas em área alagada.



## Dados da Exsicata

---

- Determinação: *Casearia sylvestris*
- Gênero: *Casearia*
- Epíteto: *sylvestris*
- Família: Salicaceae
- Nome vulgar: chá-de-bugre
- Número: 71
- Autor: Sw.
- Escaninho: C1

## Dados da coleta


---

- Coletor: Panarotto, C.; Ferreira, G.E.; Fischer, M.
- Data: 19/10/2011
- Determinador: Panarotto, C.; Ferreira, G. E.; Viegas, C.
- Quantidade: 4
- BDD: HMJD

## Localização

---

- Município: São Leopoldo
- UF: RS
- País: Brasil
- Local: Parque Imperatriz Leopoldina
- Latitude: S 29°45'36,2"
- Longitude: 2 051°07'50,8"
- Habitat: borda de mata
- Observação: coletada com frutos maduros



## Dados da Exsicata

---

- Determinação: *Casearia sylvestris*
- Gênero: *Casearia*
- Epíteto: *sylvestris*
- Família: Salicaceae
- Nome vulgar: chá-de-bugre
- Número: 62
- Autor: Sw.
- Escaninho: C1

## Dados da coleta

---

- Coletor: Panarotto, C.; Del Rio, J.; Fisher, M.
- Data: 01/09/2011
- Determinador: Viegas, C.; Panarotto, C.; Ferreira, G. E.;
- Quantidade: 3
- BDD: HMJD

## Localização

---

- Município: São Leopoldo
- UF: RS
- País: Brasil
- Local: Parque Imperatriz Leopoldina
- Latitude: S 29°45'41,41"
- Longitude: W 051°07'54,4"
- Habitat: borda de mata
- Observação:



## Dados da Exsicata

---

- Determinação: *Casearia sylvestris*
- Gênero: *Casearia*
- Epíteto: *sylvestris*
- Família: Salicaceae
- Nome vulgar: chá-de-bugre
- Número: 28
- Autor: Sw.
- Escaninho: C1

## Dados da coleta

---

- Coletor: Panarotto, C.; Viegas, C.; Fisher, M.; Del Rio
- Data: 03/08/2011
- Determinador: Panarotto, C.; Ferreira, G. E.; Viegas, C.
- Quantidade: 3
- BDD: HMJD

## Localização

---

- Município: São Leopoldo
- UF: RS
- País: Brasil
- Local: Parque Imperatriz Leopoldina
- Latitude: S 29°45'40,5"
- Longitude: W 051°07'54,1"
- Habitat: borda de mata
- Observação: coletada com botões, somente algumas flores abertas em área alagada



## Dados da Exsicata

---

- Determinação: Salix humboldtiana
- Gênero: Salix
- Epíteto: humboldtiana
- Família: Salicaceae
- Nome vulgar: salgueiro
- Número: 44
- Autor: Willd.
- Escaninho: C1

## Dados da coleta


---

- Coletor: Panarotto, C.; Del Rio, J.; Fisher, M.
- Data: 01/09/2011
- Determinador: Viegas, C.; Panarotto, C.; Ferreira, G. E.;
- Quantidade: 1
- BDD: HMJD

## Localização

---

- Município: São Leopoldo
- UF: RS
- País: Brasil
- Local: Parque Imperatriz Leopoldina
- Latitude: S 29°45'40,0"
- Longitude: W 051°07'53,9"
- Habitat: borda de mata
- Observação: coletada com inflorescências abertas.



## Dados da Exsicata

---

- Determinação: *Salix humboldtiana*
- Gênero: *Salix*
- Epíteto: *humboldtiana*
- Família: Salicaceae
- Nome vulgar: salgueiro
- Número: 614
- Autor: Willd.
- Escaninho: C1

## Dados da coleta

---

- Coletor: P.M.Correa
- Data: 03/09/2014
- Determinador: J. Biegelmeier
- Quantidade: 4
- BDD: HMJD

## Localização

---

- Município: São Leopoldo
- UF: RS
- País: Brasil
- Local: Parque Imperatriz Leopoldina
- Latitude:
- Longitude:
- Habitat: borda de arroio, área degradada
- Observação: coletada com inflorescências abertas.



## Dados da Exsicata

---

- Determinação: *Xylosma tweediana*
- Gênero: *Xylosma*
- Epíteto: *tweediana*
- Família: Salicaceae
- Nome vulgar: sucará
- Número: 592
- Autor: (Clos) Eichler
- Escaninho: C1

## Dados da coleta

---

- Coletor: A. Marques
- Data: 15/05/2014
- Determinador: A. Marques
- Quantidade: 3
- BDD: HMJD

## Localização

---

- Município: Jaquirana
- UF: RS
- País: Brasil
- Local: Parque Estadual do Tainhas.
- Latitude:
- Longitude:
- Habitat: borda de mata
- Observação: margem de rio. CAP: 11cm. Planta com espinhos nos galhos.



