



Dados da Exsicata


- Determinação: *Allophylus edulis*
- Gênero: *Allophylus*
- Epíteto: *edulis*
- Família: Sapindaceae
- Nome vulgar: chal-chal
- Número: 190
- Autor: (A. St-Hil., A. Juss. & Cambess.) Hieron. ex Niederi
- Escaninho: C2

Dados da coleta

- Coletor: Panarotto, C. Fischer, M.; Silva, V.
- Data: 11/11/2011
- Determinador: Panarotto, C.
- Quantidade: 1
- BDD: HMJD

Localização

- Município: São Leopoldo
- UF: RS
- País: Brasil
- Local: Mata do Padre Réus
- Latitude: S 29°46'58,12"
- Longitude: W 51°08'38,08"
- Habitat: interior de mata
- Observação: hábito arbóreo com frutos. As coordenadas estão em datum WGS84.



Dados da Exsicata


- Determinação: *Allophylus edulis*
- Gênero: *Allophylus*
- Epíteto: *edulis*
- Família: Sapindaceae
- Nome vulgar: chal-chal
- Número: 659
- Autor: (A. St-Hil., A. Juss. & Cambess.) Hieron. ex Niederi
- Escaninho: C2

Dados da coleta

- Coletor: H. P. Rodrigues
- Data: 27/04/2015
- Determinador: H. P. Rodrigues
- Quantidade: 2
- BDD: HMJD

Localização

- Município: São Leopoldo
- UF: RS
- País: Brasil
- Local: Viveiro Municipal do Parque Imperatriz.
- Latitude:
- Longitude:
- Habitat: canteiro do viveiro.
- Observação:



Dados da Exsicata

- Determinação: *Allophylus edulis*
- Gênero: *Allophylus*
- Epíteto: *edulis*
- Família: Sapindaceae
- Nome vulgar: chal-chal
- Número: 624
- Autor: (A. St-Hil., A. Juss. & Cambess.) Hieron. ex Niederi
- Escaninho: C2

Dados da coleta

- Coletor: P.M.Correa
- Data: 03/09/2014
- Determinador: J. Biegelmeier
- Quantidade: 2
- BDD: HMJD

Localização

- Município: São Leopoldo
- UF: RS
- País: Brasil
- Local: Parque Imperatriz Leopoldina
- Latitude:
- Longitude:
- Habitat: planta localizada atrás do busto da imperatriz
- Observação: coletada com inflorescências brancas, algumas abertas, outras ainda em botões. Solo úmido.



Dados da Exsicata

- Determinação: Acer palmatum
- Gênero: Acer
- Epíteto: palmatum
- Família: Sapindaceae
- Nome vulgar: bordô-japones
- Número: 306
- Autor: Thunb.
- Escaninho: C2

Dados da coleta

- Coletor: Casali, A. V.
- Data: 13/10/2012
- Determinador: Casali, A.V.
- Quantidade: 2
- BDD: HMJD

Localização

- Município: Nova Prata
- UF: RS
- País: Brasil
- Local: Centro da cidade
- Latitude:
- Longitude:
- Habitat: ambiente urbano
- Observação: espécie paisagística, coletada com frutos.



Dados da Exsicata


- Determinação: *Allophylus edulis*
- Gênero: *Allophylus*
- Epíteto: *edulis*
- Família: Sapindaceae
- Nome vulgar: chal-chal
- Número: 49
- Autor: (A. St-Hil., A. Juss. & Cambess.) Hieron. ex Niederi
- Escaninho: C2

Dados da coleta

- Coletor: Panarotto, C.; Viegas, C.; Fisher, M.; Del Rio.
- Data: 03/08/2011
- Determinador: Panarotto, C.; Ferreira, G. E.; Viegas, C.
- Quantidade: 3
- BDD: HMJD

Localização

- Município: São Leopoldo
- UF: RS
- País: Brasil
- Local: Parque Imperatriz Leopoldina
- Latitude: S 29°45'38,3"
- Longitude: W 051°07'53,9"
- Habitat: borda de mata
- Observação: coletada com inflorescências brancas, algumas abertas, outras ainda em botões. Solo úmido.



Dados da Exsicata


- Determinação: *Allophylus edulis*
- Gênero: *Allophylus*
- Epíteto: *edulis*
- Família: Sapindaceae
- Nome vulgar:
- Número: 378
- Autor: (A. St-Hil., A. Juss. & Cambess.) Radlk
- Escaninho: C2

Dados da coleta

- Coletor: J. A. N. Souza 550. E. Pessoa; J. D. Garcia
- Data: 21/11/2009
- Determinador:
- Quantidade: 1
- BDD: HMJD

Localização

- Município: Igarassu
- UF: PE
- País: Brasil
- Local: Usina São José. Piedade
- Latitude: S 07°50'27,3"
- Longitude: W 34°59'40,02"
- Habitat: borda de mata
- Observação: Árvore de aprox. 4,0 m de altura, frutos amarelos ou alaranjados, folhas jovens e verde claras.



Dados da Exsicata

- Determinação: *Cardiospermum corindum*
- Gênero: *Cardiospermum*
- Epíteto: *corindum*
- Família: Sapindaceae
- Nome vulgar:
- Número: 381
- Autor: L.
- Escaninho: C2

Dados da coleta

- Coletor: K. Pinheiro 818
- Data: 11/07/2008
- Determinador: Katarina Pinheiro
- Quantidade: 1
- BDD: HMJD

Localização

- Município: Mirandiba
- UF: PE
- País: Brasil
- Local: Solo de areia quartzosa próximo de rio., São Gonçalo.
- Latitude: S 08°06'04"
- Longitude: W 38°40'17"
- Habitat: Caatinga
- Observação: trepadeira de flor branca.



Dados da Exsicata

- Determinação: *Cardiospermum halicacabum*
- Gênero: *Cardiospermum*
- Epíteto: *halicacabum*
- Família: Sapindaceae
- Nome vulgar: saco-de-padre
- Número: 165
- Autor: L.
- Escaninho: C2

Dados da coleta

- Coletor: Panarotto, C.; Viegas, C.; Silva, V.
- Data: 12/04/2012
- Determinador: Viegas, C.
- Quantidade: 1
- BDD: HMJD

Localização

- Município: São Leopoldo
- UF: RS
- País: Brasil
- Local: Parque Imperatriz Leopoldina
- Latitude:
- Longitude:
- Habitat: borda de mata - ambiente antropizado.
- Observação:



Dados da Exsicata

- Determinação: *Matayba elaeagnoides*
- Gênero: *Matayba*
- Epíteto: *elaeagnoides*
- Família: Sapindaceae
- Nome vulgar: camboatá-branco
- Número: 19
- Autor: Radlk.
- Escaninho: C2

Dados da coleta

- Coletor: Panarotto, C. Fischer, M.; Welter, S.
- Data: 31/11/2011
- Determinador: Panarotto, C; Viegas, C.
- Quantidade: 1
- BDD: HMJD

Localização

- Município: São Leopoldo
- UF: RS
- País: Brasil
- Local: Parque Imperatriz Leopoldina
- Latitude:
- Longitude:
- Habitat: borda de mata
- Observação:



Dados da Exsicata


- Determinação: Cupania vernalis
- Gênero: Cupania
- Epíteto: vernalis
- Família: Sapindaceae
- Nome vulgar: camboatá-vermelho
- Número: 29
- Autor: Cambess.
- Escaninho: C2

Dados da coleta

- Coletor: Panarotto, C.; Viegas, C.; Fisher, M.; Del Rio
- Data: 03/08/2011
- Determinador: Panarotto, C.; Ferreira, G. E.; Viegas, C.
- Quantidade: 3
- BDD: HMJD

Localização

- Município: São Leopoldo
- UF: RS
- País: Brasil
- Local: Parque Imperatriz Leopoldina
- Latitude:
- Longitude:
- Habitat: área de preservação permanente de arroio
- Observação: coletada com inflorescências brancas, algumas abertas, algumas ainda em botões.



Dados da Exsicata

- Determinação: *Dodonaea viscosa*
- Gênero: *Dodonaea*
- Epíteto: *viscosa*
- Família: Sapindaceae
- Nome vulgar: vassoura-vermelha
- Número: 253
- Autor: Jacq.
- Escaninho: C2

Dados da coleta

- Coletor: Panarotto, C.
- Data: 13/10/2012
- Determinador: Panarotto, C.
- Quantidade: 2
- BDD: HMJD

Localização

- Município: Encruzilhada do Sul
- UF: RS
- País: Brasil
- Local: Não informado.
- Latitude:
- Longitude:
- Habitat: beira de açude - campo
- Observação: coletada com frutos



Dados da Exsicata

- Determinação: *Dodonaea viscosa*
- Gênero: *Dodonaea*
- Epíteto: *viscosa*
- Família: Sapindaceae
- Nome vulgar:
- Número: 556
- Autor: (L.) Jacq.
- Escaninho: C2

Dados da coleta

- Coletor: A. Sehnem, 8090
- Data: 08/08/1962
- Determinador: A. Sehnem
- Quantidade: 1
- BDD: HMJD

Localização

- Município: São Leopoldo
- UF: RS
- País: Brasil
- Local: Não informado.
- Latitude:
- Longitude:
- Habitat: arbustum in fruticeto
- Observação:



Dados da Exsicata

- Determinação: *Matayba elaeagnoides*
- Gênero: *Matayba*
- Epíteto: *elaeagnoides*
- Família: Sapindaceae
- Nome vulgar: camboatá-branco
- Número: 95
- Autor: Radlk.
- Escaninho: C2

Dados da coleta

- Coletor: Viegas, C.; Fisher, M.; Del Rio, J.
- Data: 27/10/2011
- Determinador: Viegas, C.; Panarotto, C.
- Quantidade: 1
- BDD: HMJD

Localização

- Município: São Leopoldo
- UF: RS
- País: Brasil
- Local: Parque Imperatriz Leopoldina
- Latitude:
- Longitude:
- Habitat: borda de mata
- Observação:



Dados da Exsicata

- Determinação: Paullinia cristata
- Gênero: Paullinia
- Epíteto: cristata
- Família: Sapindaceae
- Nome vulgar:
- Número: 134
- Autor: Radlk.
- Escaninho: C2

Dados da coleta

- Coletor: Panarotto, C.; Viegas, C.
- Data: 23/11/2011
- Determinador: Viegas, C.
- Quantidade: 2
- BDD: HMJD

Localização

- Município: São Leopoldo
- UF: RS
- País: Brasil
- Local: Parque Imperatriz Leopoldina
- Latitude:
- Longitude:
- Habitat: borda de mata
- Observação: coletada com inflorescências brancas.



Dados da Exsicata

- Determinação: *Paullinia elegans*
- Gênero: *Paullinia*
- Epíteto: *elegans*
- Família: Sapindaceae
- Nome vulgar: olho-de-boneca
- Número: 173
- Autor: Cambess.
- Escaninho: C2

Dados da coleta

- Coletor: Panarotto, C. et. al.
- Data: 03/03/2012
- Determinador: Panarotto, C; Viegas, C.
- Quantidade: 3
- BDD: HMJD

Localização

- Município: São Leopoldo
- UF: RS
- País: Brasil
- Local: Parque Imperatriz Leopoldina
- Latitude:
- Longitude:
- Habitat: mata ciliar de rio
- Observação: coletada com frutos fechados e abertos (semente evidente).



Dados da Exsicata

- Determinação: *Serjania glabrata*
- Gênero: *Serjania*
- Epíteto: *glabrata*
- Família: Sapindaceae
- Nome vulgar:
- Número: 408
- Autor: Benth.
- Escaninho: C2

Dados da coleta

- Coletor: K. Pinheiro 841
- Data: 12/07/2008
- Determinador: Katarina Pinheiro
- Quantidade: 1
- BDD: HMJD

Localização

- Município: Mirandiba
- UF: PE
- País: Brasil
- Local: Fazenda Boa Esperança
- Latitude:
- Longitude:
- Habitat: Caatinga. Solo bruno não cálcico, ausência de rio (drenagem).
- Observação: Trepadeira de flores brancas, frutos com nervuras vináceas.



