



## Dados da Exsicata

---

- Determinação: Ceiba sp.
- Gênero: Ceiba
- Epíteto: sp.
- Família: Malvaceae
- Nome vulgar: paineira
- Número: 646
- Autor: A. St.-Hill. Ravenna
- Escaninho: A24

## Dados da coleta


---

- Coletor: H. P. Rodrigues
- Data: 16/03/2015
- Determinador: H. P. Rodrigues
- Quantidade: 3
- BDD: HMJD

## Localização

---

- Município: São Leopoldo
- UF: RS
- País: Brasil
- Local: Sul da estação elétrica Trensurb/ em frente a caixa de água do BIG.
- Latitude:
- Longitude:
- Habitat: Árvore
- Observação:



## Dados da Exsicata

---

- Determinação: Ceiba sp.
- Gênero: Ceiba
- Epíteto: sp.
- Família: Malvaceae
- Nome vulgar: paineira
- Número: 647
- Autor: A. St.-Hill. (Ravenna)
- Escaninho: A24

## Dados da coleta

---

- Coletor: H. P. Rodrigues
- Data: 16/03/2015
- Determinador: H. P. Rodrigues
- Quantidade: 5
- BDD: HMJD

## Localização

---

- Município: São Leopoldo
- UF: RS
- País: Brasil
- Local: Sul da estação elétrica da Trensurb/ em frente a caixa de água do BIG.
- Latitude:
- Longitude:
- Habitat: Árvore
- Observação:



## Dados da Exsicata

---

- Determinação: Gaya pilosa
- Gênero: Gaya
- Epíteto: pilosa
- Família: Malvaceae
- Nome vulgar:
- Número: 233
- Autor: K. Schum
- Escaninho: A24

## Dados da coleta

---

- Coletor: Viegas, C.
- Data: 06/09/2012
- Determinador: Viegas, C.
- Quantidade: 1
- BDD: HMJD

## Localização

---

- Município: Gravataí
- UF: RS
- País: Brasil
- Local: Não informado.
- Latitude:
- Longitude:
- Habitat: terrícola
- Observação: coletada com flores laranja



## Dados da Exsicata

---

- Determinação: Hibiscus rosa-sinensis
- Gênero: Hibiscus
- Epíteto: rosa-sinensis
- Família: Malvaceae
- Nome vulgar: hibisco, mimo-de-vênus
- Número: 643
- Autor: Linn.
- Escaninho: A24

## Dados da coleta

---

- Coletor: J. Biegelmeier
- Data: 19/02/2015
- Determinador: J. Biegelmeier
- Quantidade: 2
- BDD: HMJD

## Localização

---

- Município: São Leopoldo
- UF: RS
- País: Brasil
- Local: Campus Unisinos - Redondo, em frente a central de atendimento
- Latitude:
- Longitude:
- Habitat: Arvoreta
- Observação: Diâmetro da copa 2,0m



## Dados da Exsicata

---

- Determinação: Luehea divaricata
- Gênero: Luehea
- Epíteto: divaricata
- Família: Malvaceae
- Nome vulgar: açoita-cavalo
- Número: 641
- Autor: Mart. & Zucc
- Escaninho: A24

## Dados da coleta

---

- Coletor: J. Biegelmeier
- Data: 19/02/2015
- Determinador: J. Biegelmeier
- Quantidade: 3
- BDD: HMJD

## Localização

---

- Município: São Leopoldo
- UF: RS
- País: Brasil
- Local: Campus Unisinos, C2, Bloco D
- Latitude:
- Longitude:
- Habitat: Árvore
- Observação:



## Dados da Exsicata

---

- Determinação: Luehea divaricata
- Gênero: Luehea
- Epíteto: divaricata
- Família: Malvaceae
- Nome vulgar: açoita-cavalo
- Número: 1
- Autor: Mart. & Zucc
- Escaninho: A24

## Dados da coleta

---

- Coletor: Panarotto, C.; Viegas, C.; Silva, V.R.
- Data: 30/05/2011
- Determinador: Panarotto, C; Viegas, C.
- Quantidade: 1
- BDD: HMJD

## Localização

---

- Município: São Leopoldo
- UF: RS
- País: Brasil
- Local: Parque Imperatriz Leopoldina
- Latitude:
- Longitude:
- Habitat: área de preservação permanente de arroio
- Observação: coletada com frutos maduros em solo úmido.



## Dados da Exsicata

---

- Determinação: Luehea divaricata
- Gênero: Luehea
- Epíteto: divaricata
- Família: Malvaceae
- Nome vulgar: açoita-cavalo
- Número: 113
- Autor: Mart. & Zucc
- Escaninho: A24

## Dados da coleta

---

- Coletor: Viegas, C. et. al.
- Data: 17/01/2012
- Determinador: Viegas, C.; Panarotto, C.
- Quantidade: 4
- BDD: HMJD

## Localização

---

- Município: São Leopoldo
- UF: RS
- País: Brasil
- Local: Parque Imperatriz Leopoldina
- Latitude:
- Longitude:
- Habitat: mata ciliar de arroio
- Observação:



## Dados da Exsicata

---

- Determinação: Luehea divaricata
- Gênero: Luehea
- Epíteto: divaricata
- Família: Malvaceae
- Nome vulgar: açoita-cavalo
- Número: 141
- Autor: Mart. & Zucc
- Escaninho: A24

## Dados da coleta

---

- Coletor: Panarotto, C. Fischer, M.
- Data: 08/03/2012
- Determinador: Viegas, C.; Panarotto, C.
- Quantidade: 2
- BDD: HMJD

## Localização

---

- Município: São Leopoldo
- UF: RS
- País: Brasil
- Local: Parque Imperatriz Leopoldina
- Latitude:
- Longitude:
- Habitat: borda de mata
- Observação: coletada com flores em todos os estágios de desenvolvimento.





## Dados da Exsicata

---

- Determinação: *Malvaviscus penduliflorus*
- Gênero: *Malvaviscus*
- Epíteto: *penduliflorus*
- Família: Malvaceae
- Nome vulgar: malvavisco
- Número: 202
- Autor: DC.
- Escaninho: A24

## Dados da coleta

---

- Coletor: Viegas, C.
- Data: 19/06/2012
- Determinador: Viegas, C.
- Quantidade: 2
- BDD: HMJD

## Localização

---

- Município: São Leopoldo
- UF: RS
- País: Brasil
- Local: Parque Imperatriz Leopoldina
- Latitude:
- Longitude:
- Habitat: borda de mata - ambiente antropizado.
- Observação: faz parte da ornamentação do Jardim Botânico/Parque Imperatriz



## Dados da Exsicata

---

- Determinação: Sida glomerata
- Gênero: Sida
- Epíteto: glomerata
- Família: Malvaceae
- Nome vulgar:
- Número: 404
- Autor: Cav.
- Escaninho: A24

## Dados da coleta

---

- Coletor: G.S. Baracho & J.A. Siqueira-Filho 282
- Data: 18/10/1996
- Determinador: G.S. Baracho
- Quantidade: 1
- BDD: HMJD

## Localização

---

- Município: São Lourenço da Mata
- UF: PE
- País: Brasil
- Local: Estação Ecológica
- Latitude:
- Longitude:
- Habitat:
- Observação: Subarbusto, ca. 30cm, flores alvas. Frequente na beira do caminho.



## Dados da Exsicata

---

- Determinação: *Sida guianensis*
- Gênero: *Sida*
- Epíteto: *guianensis*
- Família: Malvaceae
- Nome vulgar:
- Número: 399
- Autor: K. Schum
- Escaninho: A24

## Dados da coleta

---

- Coletor: G.S. Baracho
- Data: 09/08/1996
- Determinador: G.S. Baracho
- Quantidade: 1
- BDD: HMJD

## Localização

---

- Município: Serra Talhada
- UF: PE
- País: Brasil
- Local: Não informado.
- Latitude:
- Longitude:
- Habitat:
- Observação:



## Dados da Exsicata

---

- Determinação: Sida spinosa
- Gênero: Sida
- Epíteto: spinosa
- Família: Malvaceae
- Nome vulgar: guanxuma
- Número: 210
- Autor: L.
- Escaninho: A24

## Dados da coleta


---

- Coletor: Viegas, C.
- Data: 15/08/2012
- Determinador: Viegas, C.
- Quantidade: 1
- BDD: HMJD

## Localização

---

- Município: São Leopoldo
- UF: RS
- País: Brasil
- Local: Parque Imperatriz Leopoldina
- Latitude:
- Longitude:
- Habitat: ambiente antropizado
- Observação: flores rosas, planta medicinal.



## Dados da Exsicata

---

- Determinação: *Sidastrum paniculatum*
- Gênero: *Sidastrum*
- Epíteto: *paniculatum*
- Família: Malvaceae
- Nome vulgar:
- Número: 396
- Autor: (L.) Fryxell
- Escaninho: A24

## Dados da coleta

---

- Coletor: G.S. Baracho & J.A. Siqueira-Filho (276); A.V.F. Lopes; I.C. Machado; S. Vogel.
- Data: 21/10/1996
- Determinador: G.S. Baracho
- Quantidade: 1
- BDD: HMJD

## Localização

---

- Município: Alagoinha
- UF: PE
- País: Brasil
- Local: Beira da estrada Pesqueira
- Latitude:
- Longitude:
- Habitat:
- Observação: Subarbusto, ca. 1,0m.



## Dados da Exsicata

---

- Determinação: *Triumfetta semitriloba*
- Gênero: *Triumfetta*
- Epíteto: *semitriloba*
- Família: Malvaceae
- Nome vulgar: carrapicho-miúdo
- Número: 157
- Autor: Jacq.
- Escaninho: A24

## Dados da coleta


---

- Coletor: Panarotto, C.; Viegas, C.; Silva, V.
- Data: 12/04/2012
- Determinador: Viegas, C.
- Quantidade: 1
- BDD: HMJD

## Localização

---

- Município: São Leopoldo
- UF: RS
- País: Brasil
- Local: Parque Imperatriz Leopoldina
- Latitude:
- Longitude:
- Habitat: borda de mata - ambiente antropizado.
- Observação: coletada com frutos e sementes.



## Dados da Exsicata

---

- Determinação: *Triumfetta semitriloba*
- Gênero: *Triumfetta*
- Epíteto: *semitriloba*
- Família: Malvaceae
- Nome vulgar: carrapicho-miúdo
- Número: 160
- Autor: Jacq.
- Escaninho: A24

## Dados da coleta

---

- Coletor: Panarotto, C.; Viegas, C.; Silva, V.
- Data: 08/03/2012
- Determinador: Panarotto, C.; Ferreira, G. E.; Viegas, C.
- Quantidade: 1
- BDD: HMJD

## Localização

---

- Município: São Leopoldo
- UF: RS
- País: Brasil
- Local: Parque Imperatriz Leopoldina
- Latitude:
- Longitude:
- Habitat: borda de mata - ambiente antropizado.
- Observação: coletada com flores



