



Dados da Exsicata

- Determinação: *Myrceugenia campestris*
- Gênero: *Myrceugenia*
- Epíteto: *campestris*
- Família: Myrtaceae
- Nome vulgar: guamirim
- Número: 782
- Autor: DC.
- Escaninho: B4

Dados da coleta

- Coletor: J. Mauhs
- Data: 02/08/2016
- Determinador: M. Molz
- Quantidade: 1
- BDD: HMJD

Localização

- Município: São Leopoldo
- UF: RS
- País: Brasil
- Local: Parque Imperatriz Leopoldina
- Latitude:
- Longitude:
- Habitat: em matinha paludosa
- Observação:



Dados da Exsicata

- Determinação: Eugenia pluriflora
- Gênero: Eugenia
- Epíteto: pluriflora
- Família: Myrtaceae
- Nome vulgar:
- Número: 769
- Autor: DC.
- Escaninho: B4

Dados da coleta

- Coletor: M. Molz e J. Mauhs
- Data: 19/01/2018
- Determinador: J. Mauhs
- Quantidade: 1
- BDD: HMJD

Localização

- Município: Sapucaia do Sul
- UF: RS
- País: Brasil
- Local: Morro Sapucaia
- Latitude:
- Longitude:
- Habitat: em afloramento de arenito na encosta do morro.
- Observação:



Dados da Exsicata

- Determinação: Eugenia ramboi
- Gênero: Eugenia
- Epíteto: ramboi
- Família: Myrtaceae
- Nome vulgar: batinga-branca
- Número: 731
- Autor: D. Legrand
- Escaninho: B4

Dados da coleta

- Coletor: J. Mauhs, M. Molz
- Data: 03/11/2017
- Determinador: M. Molz
- Quantidade: 4
- BDD: HMJD

Localização

- Município: São Leopoldo
- UF: RS
- País: Brasil
- Local: perto aterro da Revita.
- Latitude:
- Longitude:
- Habitat: em mata nativa madura
- Observação:



Dados da Exsicata


- Determinação: Eugenia uniflora
- Gênero: Eugenia
- Epíteto: uniflora
- Família: Myrtaceae
- Nome vulgar: pitangueira
- Número: 657
- Autor: L.
- Escaninho: B4

Dados da coleta

- Coletor: H. P. Rodrigues
- Data: 27/04/2015
- Determinador: H. P. Rodrigues
- Quantidade: 1
- BDD: HMJD

Localização

- Município: São Leopoldo
- UF: RS
- País: Brasil
- Local: Viveiro Municipal do Parque Imperatriz.
- Latitude:
- Longitude:
- Habitat: canteiro do viveiro.
- Observação:



Dados da Exsicata


- Determinação: *Acca sellowiana*
- Gênero: *Acca*
- Epíteto: *sellowiana*
- Família: Myrtaceae
- Nome vulgar: goiabeira-da-serra
- Número: 90
- Autor: (O. Berg) Burret
- Escaninho: B4

Dados da coleta

- Coletor: Viegas, C.; Fisher, M.
- Data: 27/10/2011
- Determinador: Panarotto, C.; Ferreira, G. E.; Viegas, C.
- Quantidade: 1
- BDD: HMJD

Localização

- Município: São Leopoldo
- UF: RS
- País: Brasil
- Local: Parque Imperatriz Leopoldina
- Latitude:
- Longitude:
- Habitat: mata ciliar de arroio
- Observação:



Dados da Exsicata

- Determinação: *Blepharocalyx salicifolius*
- Gênero: *Blepharocalyx*
- Epíteto: *salicifolius*
- Família: Myrtaceae
- Nome vulgar: murta
- Número: 131
- Autor: (Kunth.) O. Berg
- Escaninho: B4

Dados da coleta

- Coletor: Panarotto, C.; Tobolski, D.; Koche, R.
- Data: 03/03/2012
- Determinador: Viegas, C.; Panarotto, C.
- Quantidade: 1
- BDD: HMJD

Localização

- Município: São Leopoldo
- UF: RS
- País: Brasil
- Local: Parque Imperatriz Leopoldina
- Latitude:
- Longitude:
- Habitat: mata ciliar de rio
- Observação: coletada com frutos



Dados da Exsicata

- Determinação: *Callistemon speciosus*
- Gênero: *Callistemon*
- Epíteto: *speciosus*
- Família: Myrtaceae
- Nome vulgar: escova-de-garrafa
- Número: 255
- Autor: (Sims) Sweet
- Escaninho: B4

Dados da coleta

- Coletor: Amaral, R.M.G
- Data: 04/10/2011
- Determinador: Panarotto, C.
- Quantidade: 1
- BDD: HMJD

Localização

- Município: São Leopoldo
- UF: RS
- País: Brasil
- Local: Não informado.
- Latitude:
- Longitude:
- Habitat: ambiente urbano
- Observação: coletada com inflorescências vermelhas e botões.



Dados da Exsicata

- Determinação: Calyptranthes sp.
- Gênero: Calyptranthes
- Epíteto: sp.
- Família: Myrtaceae
- Nome vulgar:
- Número: 487
- Autor:
- Escaninho: B4

Dados da coleta

- Coletor: B.S Amorim 760 & D. Cavalcanti; K. Mendes; A.M.B. Iseppon; R. Louzada; D. Pinangé; G. Cruz; S. Vasconcelos; R.
- Data: --/--/----
- Determinador:
- Quantidade: 1
- BDD: HMJD

Localização

- Município: Morro do Chapéu
- UF: BA
- País: Brasil
- Local: Cachoeira do Ferro Doido
- Latitude:
- Longitude:
- Habitat: Afloramento rochoso. Campo rupestre.
- Observação: Arvoreta 4m alt., ritidoma esfoliante, frutos verdes.



Dados da Exsicata


- Determinação: *Calyptranthes concinna*
- Gênero: *Calyptranthes*
- Epíteto: *concinna*
- Família: Myrtaceae
- Nome vulgar: guamirim
- Número: 74
- Autor: DC.
- Escaninho: B4

Dados da coleta

- Coletor: Panarotto, C.; Ferreira, G.E.; Fisher, M.
- Data: 19/10/2011
- Determinador: Viegas, C.; Panarotto, C.; Ferreira, G. E.;
- Quantidade: 1
- BDD: HMJD

Localização

- Município: São Leopoldo
- UF: RS
- País: Brasil
- Local: Parque Imperatriz Leopoldina
- Latitude: S 29°45'29,4"
- Longitude: W 051°08'02,6"
- Habitat: mata ciliar de rio
- Observação: coletada com inflorescências.



Dados da Exsicata

- Determinação: *Calyptranthes concinna*
- Gênero: *Calyptranthes*
- Epíteto: *concinna*
- Família: Myrtaceae
- Nome vulgar:
- Número: 491
- Autor: DC.
- Escaninho: B4

Dados da coleta

- Coletor: C. Mondin & A. Iob, 2181
- Data: 11/05/2001
- Determinador: C. Mondin
- Quantidade: 2
- BDD: HMJD

Localização

- Município: São Francisco de Paula
- UF: RS
- País: Brasil
- Local: RS 235 - km 71
- Latitude:
- Longitude:
- Habitat:
- Observação: Arbusto c/ ca. 3m alt. em mata c/ araucária.



Dados da Exsicata

- Determinação: *Campomanesia rhombea*
- Gênero: *Campomanesia*
- Epíteto: *rhombea*
- Família: Myrtaceae
- Nome vulgar: guabiroba-da-folha-miúda
- Número: 246
- Autor: O. Berg
- Escaninho: B4

Dados da coleta

- Coletor: Panarotto, C.
- Data: 24/09/2012
- Determinador: Panarotto, C.
- Quantidade: 6
- BDD: HMJD

Localização

- Município: São Leopoldo
- UF: RS
- País: Brasil
- Local: Parque Nat. Mun. Banhados da Imperatriz
- Latitude:
- Longitude:
- Habitat: borda de mata ciliar
- Observação: coletada com flores brancas. Controvérsia no nome: *Campomanesia xanthocarpa*.



Dados da Exsicata

- Determinação: *Campomanesia xanthocarpa*
- Gênero: *Campomanesia*
- Epíteto: *xanthocarpa*
- Família: Myrtaceae
- Nome vulgar: guabiroba
- Número: 220
- Autor: (Mart.) O. Berg
- Escaninho: B4

Dados da coleta

- Coletor: Casali, A. V.
- Data: 21/08/2012
- Determinador: Panarotto, C; Viegas, C.
- Quantidade: 1
- BDD: HMJD

Localização

- Município: São Leopoldo
- UF: RS
- País: Brasil
- Local: Escola Agrícola
- Latitude:
- Longitude:
- Habitat: interior de mata
- Observação: coletada com flores brancas.



Dados da Exsicata

- Determinação: *Eugenia hiemalis*
- Gênero: *Eugenia*
- Epíteto: *hiemalis*
- Família: Myrtaceae
- Nome vulgar: guamirim, guamirim-burro
- Número: 154
- Autor: Cambess.
- Escaninho: B4

Dados da coleta

- Coletor: Panarotto, C.; Borowski, M.
- Data: 04/04/2012
- Determinador: Panarotto, C; Viegas, C.
- Quantidade: 3
- BDD: HMJD

Localização

- Município: São Leopoldo
- UF: RS
- País: Brasil
- Local: Parque Imperatriz Leopoldina
- Latitude:
- Longitude:
- Habitat: mata ciliar de rio
- Observação:



Dados da Exsicata

- Determinação: *Eugenia hiemalis*
- Gênero: *Eugenia*
- Epíteto: *hiemalis*
- Família: Myrtaceae
- Nome vulgar: guamirim
- Número: 172
- Autor: Cambess.
- Escaninho: B4

Dados da coleta

- Coletor: Panarotto, C.
- Data: 04/04/2012
- Determinador: Panarotto, C; Viegas, C.
- Quantidade: 2
- BDD: HMJD

Localização

- Município: São Leopoldo
- UF: RS
- País: Brasil
- Local: Parque Imperatriz Leopoldina
- Latitude:
- Longitude:
- Habitat: mata ciliar de rio
- Observação: coletada com inflorescências abertas e em botões.



Dados da Exsicata

- Determinação: Eugenia uniflora
- Gênero: Eugenia
- Epíteto: uniflora
- Família: Myrtaceae
- Nome vulgar: pitangueira
- Número: 37
- Autor: L.
- Escaninho: B4

Dados da coleta

- Coletor: Viegas, C.; Del Rio, J.; Fisher, M.
- Data: 31/08/2011
- Determinador: Panarotto, C.; Ferreira, G. E.; Viegas, C.
- Quantidade: 2
- BDD: HMJD

Localização

- Município: São Leopoldo
- UF: RS
- País: Brasil
- Local: Parque Imperatriz Leopoldina
- Latitude: S 29°45'38,1"
- Longitude: W 051°07'50,1"
- Habitat: arboreto plantado
- Observação: coletada na área próxima ao viveiro com flores brancas.



Dados da Exsicata


- Determinação: Eugenia uniflora
- Gênero: Eugenia
- Epíteto: uniflora
- Família: Myrtaceae
- Nome vulgar: pitangueira
- Número: 623
- Autor: L.
- Escaninho: B4

Dados da coleta

- Coletor: P.M.Correa
- Data: 03/09/2014
- Determinador: J. Biegelmeier
- Quantidade: 3
- BDD: HMJD

Localização

- Município: São Leopoldo
- UF: RS
- País: Brasil
- Local: Parque Imperatriz Leopoldina
- Latitude:
- Longitude:
- Habitat: Árvore jovem entre arborização urbana e herbário.
- Observação: coletada com flores abertas e botões.



Dados da Exsicata


- Determinação: *Eugenia uruguayensis*
- Gênero: *Eugenia*
- Epíteto: *uruguayensis*
- Família: Myrtaceae
- Nome vulgar: pitanga-de-cachorro
- Número: 89
- Autor: Cambess.
- Escaninho: B4

Dados da coleta

- Coletor: Viegas, C.; Fisher, M.
- Data: 27/10/2011
- Determinador: Panarotto, C.; Ferreira, G. E.; Viegas, C.
- Quantidade: 2
- BDD: HMJD

Localização

- Município: São Leopoldo
- UF: RS
- País: Brasil
- Local: Parque Imperatriz Leopoldina
- Latitude:
- Longitude:
- Habitat: mata ciliar de arroio
- Observação:



Dados da Exsicata

- Determinação: *Eugenia uruguayensis*
- Gênero: *Eugenia*
- Epíteto: *uruguayensis*
- Família: Myrtaceae
- Nome vulgar: pitanga-de-cachorro
- Número: 96
- Autor: Cambess.
- Escaninho: B4

Dados da coleta

- Coletor: Panarotto, C.; Ferreira, G.E.; Fisher, M.
- Data: 19/10/2011
- Determinador: Panarotto, C; Viegas, C.
- Quantidade: 1
- BDD: HMJD

Localização

- Município: São Leopoldo
- UF: RS
- País: Brasil
- Local: Parque Imperatriz Leopoldina
- Latitude: S 29°45'33,1"
- Longitude: W 051°07'59,2"
- Habitat: mata ciliar de rio
- Observação:



Dados da Exsicata

- Determinação: *Eugenia verticillata*
- Gênero: *Eugenia*
- Epíteto: *verticillata*
- Família: Myrtaceae
- Nome vulgar: guamirim folha miúda
- Número: 83
- Autor: (Vell.) Angely
- Escaninho: B4

Dados da coleta

- Coletor: Panarotto, C.; Ferreira, G.E.; Fisher, M.
- Data: 19/10/2011
- Determinador: Viegas, C.; Panarotto, C.
- Quantidade: 1
- BDD: HMJD

Localização

- Município: São Leopoldo
- UF: RS
- País: Brasil
- Local: Parque Imperatriz Leopoldina
- Latitude: S 29°45'29,1"
- Longitude: W 051°08'02,2"
- Habitat: mata ciliar de rio
- Observação:



Dados da Exsicata


- Determinação: Myrcia pubipetala
- Gênero: Myrcia
- Epíteto: pubipetala
- Família: Myrtaceae
- Nome vulgar:
- Número: 764
- Autor: Miq
- Escaninho: B5

Dados da coleta

- Coletor: J. Mauhs e M. Molz
- Data: 13/02/2018
- Determinador: J. Mauhs
- Quantidade: 1
- BDD: HMJD

Localização

- Município: Novo Hamburgo
- UF: RS
- País: Brasil
- Local: próximo de poço feio
- Latitude:
- Longitude:
- Habitat: arvoreta em interior de mata em estágio avançado.
- Observação:



Dados da Exsicata

- Determinação: *Myrceugenia cucullata*
- Gênero: *Myrceugenia*
- Epíteto: *cucullata*
- Família: Myrtaceae
- Nome vulgar: guamirim
- Número: 742
- Autor: D. Legrand
- Escaninho: B5

Dados da coleta

- Coletor: J. Mauhs, M. Molz
- Data: 01/09/2017
- Determinador: M. Molz
- Quantidade: 4
- BDD: HMJD

Localização

- Município: São Francisco de Paula
- UF: RS
- País: Brasil
- Local: Aratinga
- Latitude:
- Longitude:
- Habitat: em mata com araucária
- Observação:



Dados da Exsicata

- Determinação: *Myrceugenia regnelliana*
- Gênero: *Myrceugenia*
- Epíteto: *regnelliana*
- Família: Myrtaceae
- Nome vulgar: camboim
- Número: 735
- Autor: (Berg.) legr&Kaus
- Escaninho: B5

Dados da coleta

- Coletor: J. Mauhs, M. Molz
- Data: 01/09/2017
- Determinador: M. Molz
- Quantidade: 3
- BDD: HMJD

Localização

- Município: São Francisco de Paula
- UF: RS
- País: Brasil
- Local: Aratinga
- Latitude:
- Longitude:
- Habitat: matinha nebulosa
- Observação:



Dados da Exsicata

- Determinação: *Myrceugenia myrtoides*
- Gênero: *Myrceugenia*
- Epíteto: *myrtoides*
- Família: Myrtaceae
- Nome vulgar: guamirim
- Número: 771
- Autor: O. Berg
- Escaninho: B5

Dados da coleta

- Coletor: J. Mauhs, M. Molz
- Data: 03/11/2017
- Determinador: M. Molz
- Quantidade: 2
- BDD: HMJD

Localização

- Município: São Leopoldo
- UF: RS
- País: Brasil
- Local: Perto do aterro da Revita
- Latitude:
- Longitude:
- Habitat: em borda de mata nativa e pequenos capões.
- Observação:



Dados da Exsicata

- Determinação: *Myrceugenia mesomischa*
- Gênero: *Myrceugenia*
- Epíteto: *mesomischa*
- Família: Myrtaceae
- Nome vulgar: guamirim
- Número: 744
- Autor: (Burret) D. Legrand & Kausel
- Escaninho: B5

Dados da coleta

- Coletor: J. Mauhs, M. Molz
- Data: 01/09/2017
- Determinador: M. Molz
- Quantidade: 1
- BDD: HMJD

Localização

- Município: São Francisco de Paula
- UF: RS
- País: Brasil
- Local: Várzea das Contendas
- Latitude:
- Longitude:
- Habitat: em mata com araucária
- Observação: Altitude: 940m



Dados da Exsicata


- Determinação: *Myrceugenia miersiana*
- Gênero: *Myrceugenia*
- Epíteto: *miersiana*
- Família: Myrtaceae
- Nome vulgar: guamirim
- Número: 743
- Autor: (Gardner) D. Legrand & Kausel
- Escaninho: B5

Dados da coleta

- Coletor: J. Mauhs, M. Molz
- Data: 01/09/2017
- Determinador: J. Mauhs
- Quantidade: 3
- BDD: HMJD

Localização

- Município: São Francisco de Paula
- UF: RS
- País: Brasil
- Local: Várzea das Contendas
- Latitude:
- Longitude:
- Habitat: em mata com araucária
- Observação: Altitude: 913m



Dados da Exsicata

- Determinação: Myrcia retorta
- Gênero: Myrcia
- Epíteto: retorta
- Família: Myrtaceae
- Nome vulgar: guamirim
- Número: 740
- Autor: Cambess.
- Escaninho: B5

Dados da coleta

- Coletor: M. Molz e J. Mauhs
- Data: 01/09/2017
- Determinador: M. Molz
- Quantidade: 2
- BDD: HMJD

Localização

- Município: São Francisco de Paula
- UF: RS
- País: Brasil
- Local: Aratinga
- Latitude:
- Longitude:
- Habitat: em floresta nebulosa
- Observação: Altitude: 830m



Dados da Exsicata

- Determinação: *Myrceugenia alpigena*
- Gênero: *Myrceugenia*
- Epíteto: *alpigena*
- Família: Myrtaceae
- Nome vulgar:
- Número: 739
- Autor: (DC.) Lanclrum conserva
- Escaninho: B5

Dados da coleta

- Coletor: J. Mauhs, M. Molz
- Data: 01/09/2017
- Determinador: M. Molz
- Quantidade: 2
- BDD: HMJD

Localização

- Município: São Francisco de Paula
- UF: RS
- País: Brasil
- Local: Várzea das Contendas
- Latitude:
- Longitude:
- Habitat: em mata com araucária
- Observação: Altitude: 913m



Dados da Exsicata

- Determinação: Myrcia glabra
- Gênero: Myrcia
- Epíteto: glabra
- Família: Myrtaceae
- Nome vulgar: uvá, guamirim
- Número: 710
- Autor: (O. Berg) D. Legrand
- Escaninho: B5

Dados da coleta

- Coletor: G. Eslabão, E. Büttendbender
- Data: 31/03/2017
- Determinador: J. Mauhs
- Quantidade: 4
- BDD: HMJD

Localização

- Município: São Leopoldo
- UF: RS
- País: Brasil
- Local: Parque Imperatriz Leopoldina
- Latitude:
- Longitude:
- Habitat: área de lazer
- Observação:



Dados da Exsicata

- Determinação: Myrcia bergiana
- Gênero: Myrcia
- Epíteto: bergiana
- Família: Myrtaceae
- Nome vulgar:
- Número: 361
- Autor: O. Berg
- Escaninho: B5

Dados da coleta

- Coletor: B.S Amorim 722 & D. Cavalcanti; K. Mendes; A.M.B. Iseppon; R. Louzada; D. Pinangé; G. Cruz; S. Vasconcelos; R.
- Data: --/--/----
- Determinador: B.S. Amorim
- Quantidade: 1
- BDD: HMJD

Localização

- Município: Morro do Chapéu
- UF: BA
- País: Brasil
- Local: Morrão, beira da estrada Capoeira
- Latitude: S 11°35'25"
- Longitude: W 41°12'27"
- Habitat:
- Observação: Arvoreta 4m alt., frutos imaturos amarelos.



Dados da Exsicata


- Determinação: Myrcia bergiana
- Gênero: Myrcia
- Epíteto: bergiana
- Família: Myrtaceae
- Nome vulgar:
- Número: 366
- Autor: O. Berg
- Escaninho: B5

Dados da coleta

- Coletor: B.S Amorim 722 & D. Cavalcanti; K. Mendes; A.M.B. Iseppon; R. Louzada; D. Pinangé; G. Cruz; S. Vasconcelos; R.
- Data: --/--/----
- Determinador: B.S. Amorim
- Quantidade: 1
- BDD: HMJD

Localização

- Município: Morro do Chapéu
- UF: BA
- País: Brasil
- Local: Morrão, beira da estrada Capoeira
- Latitude: S 11°35'25"
- Longitude: W 41°12'27"
- Habitat:
- Observação: Arvoreta 4m alt., frutos imaturos amarelos.



Dados da Exsicata

- Determinação: Myrcia glabra
- Gênero: Myrcia
- Epíteto: glabra
- Família: Myrtaceae
- Nome vulgar: guamirim
- Número: 15
- Autor: (O. Berg) D. Legrand
- Escaninho: B5

Dados da coleta

- Coletor: Panarotto, C.; Viegas, C.
- Data: 01/06/2011
- Determinador: Viegas, C.; Panarotto, C.
- Quantidade: 2
- BDD: HMJD

Localização

- Município: São Leopoldo
- UF: RS
- País: Brasil
- Local: Parque Imperatriz Leopoldina
- Latitude:
- Longitude:
- Habitat: borda de mata
- Observação: presença de frutos vermelhos maduros e alguns ainda verdes, sem flores



Dados da Exsicata


- Determinação: Myrcia glabra
- Gênero: Myrcia
- Epíteto: glabra
- Família: Myrtaceae
- Nome vulgar: uvá
- Número: 140
- Autor: (O. Berg) D. Legrand
- Escaninho: B5

Dados da coleta

- Coletor: Panarotto, C.; Fischer, M.
- Data: 08/03/2012
- Determinador: Viegas, C.; Panarotto, C.
- Quantidade: 5
- BDD: HMJD

Localização

- Município: São Leopoldo
- UF: RS
- País: Brasil
- Local: Parque Imperatriz Leopoldina
- Latitude:
- Longitude:
- Habitat: borda de mata
- Observação: coletada com inflorescências brancas.



Dados da Exsicata

- Determinação: *Myrcia hartwegiana*
- Gênero: *Myrcia*
- Epíteto: *hartwegiana*
- Família: Myrtaceae
- Nome vulgar: guaramirim
- Número: 587
- Autor: (O. Berg) Kiaersk
- Escaninho: B5

Dados da coleta

- Coletor: J. Biegelmeier
- Data: 17/05/2014
- Determinador: M. Wille
- Quantidade: 4
- BDD: HMJD

Localização

- Município: Jaquirana
- UF: RS
- País: Brasil
- Local: Parque Estadual do Tainhas.
- Latitude:
- Longitude:
- Habitat: borda de mata
- Observação: Terreno em declive. Área de pasto, 10 metros da beira do rio. CAP 70cm



Dados da Exsicata


- Determinação: *Myrcia multiflora*
- Gênero: *Myrcia*
- Epíteto: multiflora
- Família: Myrtaceae
- Nome vulgar: pedra-umé-caá
- Número: 136
- Autor: (Lam.) DC.
- Escaninho: B5

Dados da coleta

- Coletor: Panarotto, C. Fischer, M.
- Data: 03/02/2012
- Determinador: Panarotto, C; Viegas, C.
- Quantidade: 2
- BDD: HMJD

Localização

- Município: São Leopoldo
- UF: RS
- País: Brasil
- Local: Parque Imperatriz Leopoldina
- Latitude: S 29°45'58"
- Longitude: W 051°07'75,7"
- Habitat:
- Observação: coletada com frutos.



Dados da Exsicata


- Determinação: Myrcia multiflora
- Gênero: Myrcia
- Epíteto: multiflora
- Família: Myrtaceae
- Nome vulgar: pedra-umé-caá
- Número: 132
- Autor: (Lam.) DC.
- Escaninho: B5

Dados da coleta

- Coletor: Panarotto, C.; Viegas, C.
- Data: 23/11/2011
- Determinador: Panarotto, C; Viegas, C.
- Quantidade: 2
- BDD: HMJD

Localização

- Município: São Leopoldo
- UF: RS
- País: Brasil
- Local: Parque Imperatriz Leopoldina
- Latitude:
- Longitude:
- Habitat: mata ciliar de arroio
- Observação: coletada com inflorescências brancas.



Dados da Exsicata

- Determinação: Myrcia multiflora
- Gênero: Myrcia
- Epíteto: multiflora
- Família: Myrtaceae
- Nome vulgar: pedra-umé-caá
- Número: 196
- Autor: (Lam.) DC.
- Escaninho: B5

Dados da coleta

- Coletor: Panarotto, C. Fischer, M.; Silva, V.
- Data: 11/11/2011
- Determinador: Panarotto, C.
- Quantidade: 1
- BDD: HMJD

Localização

- Município: São Leopoldo
- UF: RS
- País: Brasil
- Local: Mata do Padre Réus
- Latitude: S 29°46'58,12"
- Longitude: W 51°08'38,08"
- Habitat: interior de mata
- Observação: Hábito arbóreo, coletada flores. As coordenadas estão em datum WGS84



Dados da Exsicata


- Determinação: Myrcia multiflora
- Gênero: Myrcia
- Epíteto: multiflora
- Família: Myrtaceae
- Nome vulgar: pedra-umé-caá
- Número: 304
- Autor: (Lam.) DC.
- Escaninho: B5

Dados da coleta

- Coletor: Panarotto, C.
- Data: 22/11/2012
- Determinador: Panarotto, C.
- Quantidade: 5
- BDD: HMJD

Localização

- Município: São Leopoldo
- UF: RS
- País: Brasil
- Local: Parque Nat. Mun. Banhados da Imperatriz
- Latitude:
- Longitude:
- Habitat: interior de mata ciliar
- Observação: coletada com inflorescências brancas.



Dados da Exsicata


- Determinação: *Campomanesia guazumifolia*
- Gênero: *Campomanesia*
- Epíteto: *guazumifolia*
- Família: Myrtaceae
- Nome vulgar: sete-capotes
- Número: 662
- Autor:
- Escaninho: B6

Dados da coleta

- Coletor: H. P. Rodrigues
- Data: 24/04/2015
- Determinador: H. P. Rodrigues
- Quantidade: 2
- BDD: HMJD

Localização

- Município: São Leopoldo
- UF: RS
- País: Brasil
- Local: Viveiro Municipal do Parque Imperatriz.
- Latitude:
- Longitude:
- Habitat: canteiro do viveiro.
- Observação:



Dados da Exsicata

- Determinação: *Psidium cattleianum*
- Gênero: *Psidium*
- Epíteto: *cattleianum*
- Família: Myrtaceae
- Nome vulgar: araçá-amarelo
- Número: 654
- Autor: Sabine
- Escaninho: B6

Dados da coleta

- Coletor: H. P. Rodrigues
- Data: 27/04/2015
- Determinador: H. P. Rodrigues
- Quantidade: 1
- BDD: HMJD

Localização

- Município: São Leopoldo
- UF: RS
- País: Brasil
- Local: Viveiro Municipal do Parque Imperatriz.
- Latitude:
- Longitude:
- Habitat: canteiro do viveiro.
- Observação:



Dados da Exsicata

- Determinação: *Myrcia splendens*
- Gênero: *Myrcia*
- Epíteto: *splendens*
- Família: Myrtaceae
- Nome vulgar:
- Número: 489
- Autor: (Sw.) DC.
- Escaninho: B6

Dados da coleta

- Coletor: B.S Amorim 759 & D. Cavalcanti; K. Mendes; A.M.B. Iseppon; R. Louzada; D. Pinangé; G. Cruz; S. Vasconcelos; R.
- Data: --/--/----
- Determinador:
- Quantidade: 1
- BDD: HMJD

Localização

- Município: Morro do Chapéu
- UF: BA
- País: Brasil
- Local: Cachoeira do Ferro Doido
- Latitude: S 11°37'39"
- Longitude: W 40°59'56"
- Habitat: Afloramento rochoso. Campo rupestre.
- Observação: Arvoreta 5m alt.



Dados da Exsicata


- Determinação: Myrciaria tenella
- Gênero: Myrciaria
- Epíteto: tenella
- Família: Myrtaceae
- Nome vulgar: camboinzinho
- Número: 135
- Autor: (DC.) O. Berg
- Escaninho: B6

Dados da coleta

- Coletor: Panarotto, C.
- Data: 24/02/2012
- Determinador: Panarotto, C; Viegas, C.
- Quantidade: 2
- BDD: HMJD

Localização

- Município: São Leopoldo
- UF: RS
- País: Brasil
- Local: Parque Imperatriz Leopoldina
- Latitude: S 29°45'63,5"
- Longitude: W 051°07'90,4"
- Habitat: borda de mata
- Observação:



Dados da Exsicata

- Determinação: Myrciaria tenella
- Gênero: Myrciaria
- Epíteto: tenella
- Família: Myrtaceae
- Nome vulgar: camboinzinho
- Número: 275
- Autor: (DC.) O. Berg
- Escaninho: B6

Dados da coleta

- Coletor: Fischer, M.
- Data: 27/09/2012
- Determinador: Panarotto, C.
- Quantidade: 1
- BDD: HMJD

Localização

- Município: São Leopoldo
- UF: RS
- País: Brasil
- Local: Parque Nat. Mun. Banhados da Imperatriz
- Latitude:
- Longitude:
- Habitat: interior de mata
- Observação: coletada com frutos verdes.



Dados da Exsicata

- Determinação: Myrciaria tenella
- Gênero: Myrciaria
- Epíteto: tenella
- Família: Myrtaceae
- Nome vulgar: camboinzinho
- Número: 276
- Autor: (DC.) O. Berg
- Escaninho: B6

Dados da coleta

- Coletor: Panarotto, C.
- Data: 13/10/2012
- Determinador: Panarotto, C.
- Quantidade: 1
- BDD: HMJD

Localização

- Município: Encruzilhada do Sul
- UF: RS
- País: Brasil
- Local: Não informado.
- Latitude:
- Longitude:
- Habitat: campestre
- Observação: coletada com frutos verdes.



Dados da Exsicata

- Determinação: Myrciaria tenella
- Gênero: Myrciaria
- Epíteto: tenella
- Família: Myrtaceae
- Nome vulgar: camboinzinho
- Número: 283
- Autor: (DC.) O. Berg
- Escaninho: B6

Dados da coleta

- Coletor: Panarotto, C.
- Data: 13/10/2012
- Determinador: Panarotto, C.
- Quantidade: 1
- BDD: HMJD

Localização

- Município: Encruzilhada do Sul
- UF: RS
- País: Brasil
- Local: interior
- Latitude:
- Longitude:
- Habitat: campestre, com alguma mata.
- Observação: coletada com frutos.



Dados da Exsicata

- Determinação: *Psidium cattleianum*
- Gênero: *Psidium*
- Epíteto: *cattleianum*
- Família: Myrtaceae
- Nome vulgar: araçá
- Número: 245
- Autor: Sabine
- Escaninho: B6

Dados da coleta

- Coletor: Panarotto, C.
- Data: 01/10/2012
- Determinador: Panarotto, C.
- Quantidade: 3
- BDD: HMJD

Localização

- Município: São Leopoldo
- UF: RS
- País: Brasil
- Local: Parque Nat. Mun. Banhados da Imperatriz
- Latitude:
- Longitude:
- Habitat: borda de mata ciliar
- Observação: coletada com flores brancas e botões.



Dados da Exsicata

- Determinação: *Psidium guajava*
- Gênero: *Psidium*
- Epíteto: guajava
- Família: Myrtaceae
- Nome vulgar: goiabeira
- Número: 100
- Autor: L.
- Escaninho: B6

Dados da coleta

- Coletor: Viegas, C.; Panarotto, C.
- Data: 23/11/2011
- Determinador: Panarotto, C; Viegas, C.
- Quantidade: 2
- BDD: HMJD

Localização

- Município: São Leopoldo
- UF: RS
- País: Brasil
- Local: Parque Imperatriz Leopoldina
- Latitude: S 29°45'37,3"
- Longitude: W 051°07'49,2"
- Habitat: arboreto plantado
- Observação:

