



Dados da Exsicata


- Determinação: *Acaena fuscescens*
- Gênero: *Acaena*
- Epíteto: *fuscescens*
- Família: Rosaceae
- Nome vulgar:
- Número: 562
- Autor: Bitter
- Escaninho: B18

Dados da coleta

- Coletor: A. Sehnem, 3491
- Data: 15/11/1948
- Determinador: B. Rambo
- Quantidade: 1
- BDD: HMJD

Localização

- Município: Montenegro
- UF: RS
- País: Brasil
- Local: Linha Pinhal
- Latitude:
- Longitude:
- Habitat: herba ad viam
- Observação: Altitude: 500m



Dados da Exsicata


- Determinação: Eriobotrya japonica
- Gênero: Eriobotrya
- Epíteto: japonica
- Família: Rosaceae
- Nome vulgar: nespereira, ameixa-amarela
- Número: 38
- Autor: (Thunb.) Lindl.
- Escaninho: B18

Dados da coleta

- Coletor: Viegas, C.; Del Rio, J.; Fisher, M.
- Data: 31/08/2011
- Determinador: Panarotto, C.; Ferreira, G. E.; Viegas, C.
- Quantidade: 1
- BDD: HMJD

Localização

- Município: São Leopoldo
- UF: RS
- País: Brasil
- Local: Parque Imperatriz Leopoldina
- Latitude: S 29°45'38,1"
- Longitude: W 051°07'50,3"
- Habitat: arboreto plantado
- Observação: árvore exótica, plantada próximo ao viveiro



Dados da Exsicata

- Determinação: *Prunus myrtifolia*
- Gênero: *Prunus*
- Epíteto: *myrtifolia*
- Família: Rosaceae
- Nome vulgar: pessegueiro-bravo
- Número: 35
- Autor: (L.) Urb.
- Escaninho: B18

Dados da coleta

- Coletor: Viegas, C.; Panarotto, C.
- Data: 25/08/2010
- Determinador: Panarotto, C.; Ferreira, G. E.; Viegas, C.
- Quantidade: 3
- BDD: HMJD

Localização

- Município: São Leopoldo
- UF: RS
- País: Brasil
- Local: Parque Imperatriz Leopoldina
- Latitude: S 29°45'38,6"
- Longitude: W 051°07'52,4"
- Habitat: borda de mata ciliar de arroio
- Observação: coletada em solo úmido, com inflorescências brancas.



Dados da Exsicata

- Determinação: *Prunus myrtifolia*
- Gênero: *Prunus*
- Epíteto: *myrtifolia*
- Família: Rosaceae
- Nome vulgar: pessegueiro-bravo
- Número: 76
- Autor: (L.) Urb.
- Escaninho: B18

Dados da coleta

- Coletor: Ferreira, G. E. et al.
- Data: 27/10/2011
- Determinador: Viegas, C.; Panarotto, C.; Ferreira, G. E.;
- Quantidade: 1
- BDD: HMJD

Localização

- Município: São Leopoldo
- UF: RS
- País: Brasil
- Local: Parque Imperatriz Leopoldina
- Latitude:
- Longitude:
- Habitat: mata ciliar de arroio
- Observação: coletada com frutos e inflorescências.



Dados da Exsicata

- Determinação: *Prunus myrtifolia*
- Gênero: *Prunus*
- Epíteto: *myrtifolia*
- Família: Rosaceae
- Nome vulgar: pessegueiro-bravo
- Número: 77
- Autor: (L.) Urb.
- Escaninho: B18

Dados da coleta

- Coletor: Viegas, C.; Fischer, M.
- Data: 27/10/2011
- Determinador: Viegas, C.; Panarotto, C.; Ferreira, G. E.;
- Quantidade: 1
- BDD: HMJD

Localização

- Município: São Leopoldo
- UF: RS
- País: Brasil
- Local: Parque Imperatriz Leopoldina
- Latitude:
- Longitude:
- Habitat: mata ciliar de arroio
- Observação: coletada com frutos



Dados da Exsicata

- Determinação: Prunus persica
- Gênero: Prunus
- Epíteto: persica
- Família: Rosaceae
- Nome vulgar: pessegueiro
- Número: 40
- Autor: (L.) Batsch
- Escaninho: B18

Dados da coleta

- Coletor: Viegas, C.; Del Rio, J.; Fisher, M.
- Data: 31/08/2011
- Determinador: Panarotto, C.; Ferreira, G. E.; Viegas, C.
- Quantidade: 1
- BDD: HMJD

Localização

- Município: São Leopoldo
- UF: RS
- País: Brasil
- Local: Parque Imperatriz Leopoldina
- Latitude: S 29°45'39,4"
- Longitude: W 051°07'53,0"
- Habitat: arboreto plantado
- Observação: árvore exótica, encontrada no caminho das trilhas. Flores rosas



Dados da Exsicata

- Determinação: Prunus subcoriacea
- Gênero: Prunus
- Epíteto: subcoriacea
- Família: Rosaceae
- Nome vulgar:
- Número: 539
- Autor: (Chod. et Hassk.) Kochne
- Escaninho: B18

Dados da coleta

- Coletor: A. Sehnem, 3860
- Data: 21/09/1949
- Determinador: B. Rambo
- Quantidade: 1
- BDD: HMJD

Localização

- Município: Montenegro
- UF: RS
- País: Brasil
- Local: Linha Campestre
- Latitude:
- Longitude:
- Habitat: arbor in dumeto
- Observação: Altitude: 400m



Dados da Exsicata


- Determinação: Prunus subcoriacea
- Gênero: Prunus
- Epíteto: subcoriacea
- Família: Rosaceae
- Nome vulgar:
- Número: 547
- Autor: (Chodat & Hassl.) Koehne
- Escaninho: B18

Dados da coleta

- Coletor: A. Sehnem, 2138
- Data: 30/09/1946
- Determinador: B. Rambo
- Quantidade: 1
- BDD: HMJD

Localização

- Município: Montenegro
- UF: RS
- País: Brasil
- Local: Linha Campestre
- Latitude:
- Longitude:
- Habitat: arbustum in dumeto
- Observação:



Dados da Exsicata


- Determinação: Quillaja brasiliensis
- Gênero: Quillaja
- Epíteto: brasiliensis
- Família: Rosaceae
- Nome vulgar:
- Número: 548
- Autor: Mart.
- Escaninho: B18

Dados da coleta

- Coletor: A. Sehnem, 4383
- Data: 03/02/1950
- Determinador: B. Rambo
- Quantidade: 1
- BDD: HMJD

Localização

- Município: Porto Alegre
- UF: RS
- País: Brasil
- Local: Glória
- Latitude:
- Longitude:
- Habitat: arbor in dumeto
- Observação:



Dados da Exsicata

- Determinação: *Quillaja brasiliensis*
- Gênero: *Quillaja*
- Epíteto: *brasiliensis*
- Família: Rosaceae
- Nome vulgar:
- Número: 690
- Autor: (SH. & Tul.) Mart.
- Escaninho: B18

Dados da coleta

- Coletor: A. Sehnem
- Data: 22/02/1970
- Determinador: A. Sehnem
- Quantidade: 1
- BDD: HMJD

Localização

- Município: Morro Reuter-Dois Irmãos
- UF: RS
- País: Brasil
- Local: Não informado.
- Latitude:
- Longitude:
- Habitat: arbor in silva
- Observação: "Árvore-de-sabão"



Dados da Exsicata

- Determinação: *Rubus erythrocladus*
- Gênero: *Rubus*
- Epíteto: *erythrocladus*
- Família: Rosaceae
- Nome vulgar:
- Número: 36
- Autor: Mart. ex Hook. F.
- Escaninho: B18

Dados da coleta

- Coletor: Viegas, C.; Del Rio, J.; Fisher, M.
- Data: 31/08/2011
- Determinador: Panarotto, C.; Ferreira, G. E.; Viegas, C.
- Quantidade: 2
- BDD: HMJD

Localização

- Município: São Leopoldo
- UF: RS
- País: Brasil
- Local: Parque Imperatriz Leopoldina
- Latitude: S 29°45'36,8"
- Longitude: W 051°07'50,7"
- Habitat: borda de mata
- Observação: coletada com flores brancas. Fruto verde quando maduro.



Dados da Exsicata

- Determinação: *Rubus verticilatus*
- Gênero: *Rubus*
- Epíteto: *verticilatus*
- Família: Rosaceae
- Nome vulgar:
- Número: 550
- Autor: Poir.
- Escaninho: B18

Dados da coleta

- Coletor: A. Sehnem, 5075
- Data: 12/12/1950
- Determinador: B. Rambo
- Quantidade: 1
- BDD: HMJD

Localização

- Município: Santa Cruz do Sul
- UF: RS
- País: Brasil
- Local: Boa Vista
- Latitude:
- Longitude:
- Habitat: Sarmentum in dumeto
- Observação:



