



Dados da Exsicata


- Determinação: Borreria verticillata
- Gênero: Borreria
- Epíteto: verticillata
- Família: Rubiaceae
- Nome vulgar:
- Número: 364
- Autor: (L.) G. Meyer
- Escaninho: B19

Dados da coleta

- Coletor: J. A. Siqueira-Filho & G. S. Baracho 665/618; M. J. A. Campelo s.n.
- Data: 18/07/1997
- Determinador: E. B. Souza
- Quantidade: 1
- BDD: HMJD

Localização

- Município: Maraial
- UF: PE
- País: Brasil
- Local: Engenho Curtume
- Latitude:
- Longitude:
- Habitat: Mesorregião da Mata Pernambucana, microrregião da Mata Úmida.
- Observação: Erva, ca. 50cm, em pequena população. Inflorescências axilares e terminais. Flores diminutas, alvas. Coletada no caminho para o Cercado do gado. Em solo argiloso.



Dados da Exsicata


- Determinação: *Chiococca alba*
- Gênero: *Chiococca*
- Epíteto: *alba*
- Família: Rubiaceae
- Nome vulgar:
- Número: 365
- Autor: (L.) Hitchc
- Escaninho: B19

Dados da coleta

- Coletor: Marcondes Oliveira (3258)
- Data: 07/03/2008
- Determinador:
- Quantidade: 1
- BDD: HMJD

Localização

- Município: São Desidério
- UF: BA
- País: Brasil
- Local: Sítio Rio Grande. Barragem rio das Fêmeas.
- Latitude:
- Longitude:
- Habitat: Complexo vegetacional (Cerrado, Caatinga e Mata)
- Observação: Arbusto; frutos esverdeados, arilo branco. Frequente. Vegetação arbóreo-arbustiva espaçado. Solo arenoso de coloração esbranquiçada, com pouca serrapilheira.



Dados da Exsicata


- Determinação: *Coccocypselum geophiloides*
- Gênero: *Coccocypselum*
- Epíteto: *geophiloides*
- Família: Rubiaceae
- Nome vulgar: Anil, piririca
- Número: 257
- Autor: Wawra
- Escaninho: B19

Dados da coleta

- Coletor: Diniz, F.; Ferreira, G. E.
- Data: 04/10/2011
- Determinador: Panarotto, C.
- Quantidade: 1
- BDD: HMJD

Localização

- Município: São Leopoldo
- UF: RS
- País: Brasil
- Local: Reserva Biológica do Scharlau
- Latitude:
- Longitude:
- Habitat: terrícola - interior de mata
- Observação: Fonte: Flora do Brasil.



Dados da Exsicata


- Determinação: *Coccocypselum geophiloides*
- Gênero: *Coccocypselum*
- Epíteto: *geophiloides*
- Família: Rubiaceae
- Nome vulgar: Anil, piririca
- Número: 273
- Autor: Wawra
- Escaninho: B19

Dados da coleta

- Coletor: Diniz, F.; Ferreira, G. E.
- Data: 04/10/2011
- Determinador: Panarotto, C.
- Quantidade: 1
- BDD: HMJD

Localização

- Município: São Leopoldo
- UF: RS
- País: Brasil
- Local: Reserva Biológica do Scharlau
- Latitude:
- Longitude:
- Habitat: terrícola
- Observação: Fonte: Flora do Brasil.



Dados da Exsicata


- Determinação: *Coussarea contracta*
- Gênero: *Coussarea*
- Epíteto: *contracta*
- Família: Rubiaceae
- Nome vulgar:
- Número: 497
- Autor: (Walp.) Müll. Arg.
- Escaninho: B19

Dados da coleta

- Coletor: J. A. N. Souza 482, T. A. Pontes
- Data: 18/06/2009
- Determinador:
- Quantidade: 1
- BDD: HMJD

Localização

- Município: Igarassu
- UF: PE
- País: Brasil
- Local: Usina São José, no interior florestal. Mata de Piedade
- Latitude: S 07°50'54.99"
- Longitude: W 34°59'45.49"
- Habitat: Mata Atlântica
- Observação: Arbusto de aprox. 3,0m de altura, frutos de exocarpo verde, máculas alvas. Mesocarpo alvo, fino, exocarpo mais espesso que meso e endocarpo. Um a única semente, aroma desagradável, testa fina, endosperma branco, oleoso.



Dados da Exsicata

- Determinação: Coutrae hexandra
- Gênero: Coutrae
- Epíteto: hexandra
- Família: Rubiaceae
- Nome vulgar:
- Número: 536
- Autor: K. Schm.
- Escaninho: B19

Dados da coleta

- Coletor: A. Sehnem, 1427
- Data: 21/11/1945
- Determinador: B. Rambo
- Quantidade: 1
- BDD: HMJD

Localização

- Município: Montenegro
- UF: RS
- País: Brasil
- Local: Pareci Novo
- Latitude:
- Longitude:
- Habitat: arbor in silva
- Observação:



Dados da Exsicata


- Determinação: *Diodia alata*
- Gênero: *Diodia*
- Epíteto: *alata*
- Família: Rubiaceae
- Nome vulgar:
- Número: 502
- Autor: Nees et Mart.
- Escaninho: B19

Dados da coleta

- Coletor: A. Sehnem, 4426
- Data: 01/03/1950
- Determinador: B. Rambo
- Quantidade: 1
- BDD: HMJD

Localização

- Município: Montenegro
- UF: RS
- País: Brasil
- Local: S. Salvador
- Latitude:
- Longitude:
- Habitat: herba in silva
- Observação:



Dados da Exsicata

- Determinação: *Faramea montevidensis*
- Gênero: *Faramea*
- Epíteto: *montevidensis*
- Família: Rubiaceae
- Nome vulgar: pimenteira
- Número: 47
- Autor: (Cham. & Schltl.) DC.
- Escaninho: B20

Dados da coleta

- Coletor: Panarotto, C.; Del Rio, J.; Fisher, M.
- Data: 01/09/2011
- Determinador: Viegas, C.; Panarotto, C.; Ferreira, G. E.;
- Quantidade: 3
- BDD: HMJD

Localização

- Município: São Leopoldo
- UF: RS
- País: Brasil
- Local: Parque Imperatriz Leopoldina
- Latitude:
- Longitude:
- Habitat: mata ciliar de arroio
- Observação: coletada com frutos pretos.



Dados da Exsicata

- Determinação: *Faramea montevidensis*
- Gênero: *Faramea*
- Epíteto: *montevidensis*
- Família: Rubiaceae
- Nome vulgar: pimenteira
- Número: 303
- Autor: (Cham & Schltl) DC.
- Escaninho: B20

Dados da coleta

- Coletor: Panarotto, C.
- Data: 22/11/2012
- Determinador: Panarotto, C.
- Quantidade: 3
- BDD: HMJD

Localização

- Município: São Leopoldo
- UF: RS
- País: Brasil
- Local: Parque Nat. Mun. Banhados da Imperatriz
- Latitude:
- Longitude:
- Habitat: interior de mata ciliar
- Observação: coletada com inflorescências brancas.



Dados da Exsicata


- Determinação: *Faramea montevidensis*
- Gênero: *Faramea*
- Epíteto: *montevidensis*
- Família: Rubiaceae
- Nome vulgar:
- Número: 534
- Autor: DC.
- Escaninho: B20

Dados da coleta

- Coletor: A. Sehnem, 4211
- Data: 12/01/1950
- Determinador: B. Rambo
- Quantidade: 1
- BDD: HMJD

Localização

- Município: Gravataí
- UF: RS
- País: Brasil
- Local: Itacolumi
- Latitude:
- Longitude:
- Habitat: arbor in silva
- Observação:



Dados da Exsicata


- Determinação: *Faramea montevidensis*
- Gênero: *Faramea*
- Epíteto: *montevidensis*
- Família: Rubiaceae
- Nome vulgar: café-do-mato
- Número: 595
- Autor: (Cham & Schltl) DC.
- Escaninho: B20

Dados da coleta

- Coletor: J. Biegelmeier
- Data: 22/07/2014
- Determinador: J. Witt
- Quantidade: 1
- BDD: HMJD

Localização

- Município: São Leopoldo
- UF: RS
- País: Brasil
- Local: Parque Imperatriz Leopoldina
- Latitude: S 29°45.606'
- Longitude: w 051°08.095'
- Habitat: beira de rio
- Observação: Planta sem látex. Frutos maduros (roxos) e imaturos (verdes).



Dados da Exsicata


- Determinação: *Faramea montevidensis*
- Gênero: *Faramea*
- Epíteto: *montevidensis*
- Família: Rubiaceae
- Nome vulgar: café-do-mato
- Número: 608
- Autor: (Cham & Schltl) DC.
- Escaninho: B20

Dados da coleta

- Coletor: J. Biegelmeier
- Data: 02/10/2014
- Determinador: J. Biegelmeier
- Quantidade: 1
- BDD: HMJD

Localização

- Município: Portão
- UF: RS
- País: Brasil
- Local: Fazenda Fagundes
- Latitude: S 29°43.155'
- Longitude: W 051°16.840'
- Habitat: beira de curso d'água
- Observação: arvoreta em solo úmido. Coletada com frutos imaturos (verdes) e maduros (roxo)



Dados da Exsicata

- Determinação: *Faramea nigrescens*
- Gênero: *Faramea*
- Epíteto: *nigrescens*
- Família: Rubiaceae
- Nome vulgar:
- Número: 507
- Autor: Mart.
- Escaninho: B20

Dados da coleta

- Coletor: A. Sehnem, 3494
- Data: 15/11/1948
- Determinador: B. Rambo
- Quantidade: 1
- BDD: HMJD

Localização

- Município: Montenegro
- UF: RS
- País: Brasil
- Local: Linha Pinhal
- Latitude:
- Longitude:
- Habitat: arbustiva in silva
- Observação: Altitude: 500m



Dados da Exsicata


- Determinação: *Guettarda uruguensis*
- Gênero: *Guettarda*
- Epíteto: *uruguensis*
- Família: Rubiaceae
- Nome vulgar: veludeiro
- Número: 85
- Autor: Cham & Schlttdl
- Escaninho: B20

Dados da coleta

- Coletor: Panarotto, C.; Ferreira, G.E.; Fischer, M.
- Data: 19/10/2011
- Determinador: Viegas, C.; Panarotto, C.; Ferreira, G. E.;
- Quantidade: 1
- BDD: HMJD

Localização

- Município: São Leopoldo
- UF: RS
- País: Brasil
- Local: Parque Imperatriz Leopoldina
- Latitude: S 29°45'29,1"
- Longitude: W 051°08'02,6"
- Habitat: mata ciliar de rio
- Observação:



Dados da Exsicata


- Determinação: *Machaenia spinosa*
- Gênero: *Machaenia*
- Epíteto: *spinosa*
- Família: Rubiaceae
- Nome vulgar:
- Número: 540
- Autor: Cham et Schl.
- Escaninho: B20

Dados da coleta

- Coletor: A. Sehnem, 3539
- Data: 20/12/1948
- Determinador: B. Rambo
- Quantidade: 2
- BDD: HMJD

Localização

- Município: Cerro Largo
- UF: RS
- País: Brasil
- Local: Não informado.
- Latitude:
- Longitude:
- Habitat: arbustum ad rivum et in campo
- Observação:



Dados da Exsicata

- Determinação: *Manettia pubescens*
- Gênero: *Manettia*
- Epíteto: *pubescens*
- Família: Rubiaceae
- Nome vulgar:
- Número: 522
- Autor: Cham et Schtdl.
- Escaninho: B20

Dados da coleta

- Coletor: A. Sehnem, 4000
- Data: 31/10/1949
- Determinador: B. Rambo
- Quantidade: 1
- BDD: HMJD

Localização

- Município: Caxias do Sul
- UF: RS
- País: Brasil
- Local: Galópolis
- Latitude:
- Longitude:
- Habitat: Sarmentum in dumeto
- Observação: flores rubri fulgentes



Dados da Exsicata


- Determinação: *Manettia pubescens*
- Gênero: *Manettia*
- Epíteto: *pubescens*
- Família: Rubiaceae
- Nome vulgar:
- Número: 537
- Autor: Cham & Schlttdl.
- Escaninho: B20

Dados da coleta

- Coletor: A. Sehnem, 3850
- Data: 15/09/1949
- Determinador: A. Sehnem
- Quantidade: 2
- BDD: HMJD

Localização

- Município: Montenegro
- UF: RS
- País: Brasil
- Local: Não informado.
- Latitude:
- Longitude:
- Habitat: in dumeto sarmentum
- Observação:



Dados da Exsicata


- Determinação: *Manettia gracilis*
- Gênero: *Manettia*
- Epíteto: *gracilis*
- Família: Rubiaceae
- Nome vulgar:
- Número: 535
- Autor: Cham. & Schltl.
- Escaninho: B20

Dados da coleta

- Coletor: A. Sehnem, 4097
- Data: 18/12/1949
- Determinador: B. Rambo
- Quantidade: 1
- BDD: HMJD

Localização

- Município: São Francisco de Paula
- UF: RS
- País: Brasil
- Local: Não informado.
- Latitude:
- Longitude:
- Habitat: sarmentum ad rivum
- Observação: Altitude: 800m



Dados da Exsicata


- Determinação: *Psychotria brachyceras*
- Gênero: *Psychotria*
- Epíteto: *brachyceras*
- Família: Rubiaceae
- Nome vulgar: cafeeiro-do-mato
- Número: 188
- Autor: Müll. Arg.
- Escaninho: B21

Dados da coleta

- Coletor: Panarotto, C. Fischer, M.; Silva, V.
- Data: 19/01/2012
- Determinador: Panarotto, C.
- Quantidade: 1
- BDD: HMJD

Localização

- Município: São Leopoldo
- UF: RS
- País: Brasil
- Local: Mata do Padre Réus
- Latitude: S 29°46'58,12"
- Longitude: W 51°08'38,08"
- Habitat: interior de mata
- Observação: coletada com frutos. As coordenadas estão em datum WGS84



Dados da Exsicata


- Determinação: *Psychotria carthagenensis*
- Gênero: *Psychotria*
- Epíteto: *carthagenensis*
- Família: Rubiaceae
- Nome vulgar: cafeeiro-do-mato
- Número: 7
- Autor: Jacq.
- Escaninho: B21

Dados da coleta

- Coletor: Panarotto, C.; Viegas, C.; Silva, V.R.
- Data: 30/05/2011
- Determinador: Viegas, C.; Panarotto, C.
- Quantidade: 1
- BDD: HMJD

Localização

- Município: São Leopoldo
- UF: RS
- País: Brasil
- Local: Parque Imperatriz Leopoldina
- Latitude:
- Longitude:
- Habitat: subosque de mata ciliar
- Observação: fruto avermelhado, sem flores, coletado em solo úmido.



Dados da Exsicata


- Determinação: *Psychotria carthagenensis*
- Gênero: *Psychotria*
- Epíteto: *carthagenensis*
- Família: Rubiaceae
- Nome vulgar: psicotria-vermelha
- Número: 118
- Autor: Jacq.
- Escaninho: B21

Dados da coleta

- Coletor: Viegas, C.; Panarotto, C.
- Data: 23/11/2011
- Determinador: Panarotto, C; Viegas, C.
- Quantidade: 1
- BDD: HMJD

Localização

- Município: São Leopoldo
- UF: RS
- País: Brasil
- Local: Parque Imperatriz Leopoldina
- Latitude:
- Longitude:
- Habitat: mata ciliar de arroio
- Observação:



Dados da Exsicata

- Determinação: *Psychotria carthagenensis*
- Gênero: *Psychotria*
- Epíteto: *carthagenensis*
- Família: Rubiaceae
- Nome vulgar: cafeeiro-do-mato
- Número: 302
- Autor: Jacq.
- Escaninho: B21

Dados da coleta

- Coletor: Panarotto, C.
- Data: 22/11/2012
- Determinador: Panarotto, C.
- Quantidade: 4
- BDD: HMJD

Localização

- Município: São Leopoldo
- UF: RS
- País: Brasil
- Local: Parque Nat. Mun. Banhados da Imperatriz
- Latitude:
- Longitude:
- Habitat: interior de mata
- Observação: coletada com inflorescências brancas.



Dados da Exsicata

- Determinação: Psychotria leiocarpa
- Gênero: Psychotria
- Epíteto: leiocarpa
- Família: Rubiaceae
- Nome vulgar: cafeeiro-do-mato
- Número: 4
- Autor: Cham. & Schltl.
- Escaninho: B21

Dados da coleta

- Coletor: Panarotto, C.; Viegas, C.; Silva, V.R.
- Data: 30/05/2011
- Determinador: Viegas, C.; Panarotto, C.
- Quantidade: 2
- BDD: HMJD

Localização

- Município: São Leopoldo
- UF: RS
- País: Brasil
- Local: Parque Imperatriz Leopoldina
- Latitude:
- Longitude:
- Habitat: subosque de mata ciliar
- Observação: coletada sem flores, com frutos roxos em solo úmido.



Dados da Exsicata

- Determinação: Psychotria leiocarpa
- Gênero: Psychotria
- Epíteto: leiocarpa
- Família: Rubiaceae
- Nome vulgar: cafeeiro-do-mato
- Número: 183
- Autor: Cham. & Schltl.
- Escaninho: B21

Dados da coleta

- Coletor: Panarotto, C. Fischer, M.; Silva, V.
- Data: 13/04/2012
- Determinador: Panarotto, C.
- Quantidade: 1
- BDD: HMJD

Localização

- Município: São Leopoldo
- UF: RS
- País: Brasil
- Local: Mata do Padre Réus
- Latitude: S 29°46'58,12"
- Longitude: W 51°08'38,08"
- Habitat: interior de mata
- Observação: hábito arbustivo. As coordenadas estão em datum WGS84.



Dados da Exsicata


- Determinação: Psychotria leiocarpa
- Gênero: Psychotria
- Epíteto: leiocarpa
- Família: Rubiaceae
- Nome vulgar: cafeeiro-da-mata
- Número: 189
- Autor: Cham. & Schltldl.
- Escaninho: B21

Dados da coleta

- Coletor: Panarotto, C. Fischer, M.; Silva, V.
- Data: 19/01/2012
- Determinador: Panarotto, C.
- Quantidade: 1
- BDD: HMJD

Localização

- Município: São Leopoldo
- UF: RS
- País: Brasil
- Local: Mata do Padre Réus
- Latitude: S 29°46'58,12"
- Longitude: W 51°08'38,08"
- Habitat: interior de mata
- Observação: hábito arbustivo, com frutos. As coordenadas estão em datum WGS84.



Dados da Exsicata

- Determinação: *Psychotria subspathacea*
- Gênero: *Psychotria*
- Epíteto: *subspathacea*
- Família: Rubiaceae
- Nome vulgar:
- Número: 541
- Autor: Mull. Arg.
- Escaninho: B21

Dados da coleta

- Coletor: A. Sehnem, 4887
- Data: 25/03/1950
- Determinador:
- Quantidade: 1
- BDD: HMJD

Localização

- Município: Montenegro
- UF: RS
- País: Brasil
- Local: S. Salvador
- Latitude:
- Longitude:
- Habitat: arbustum in silva
- Observação: flores albi.



Dados da Exsicata

- Determinação: *Randia ferox*
- Gênero: *Randia*
- Epíteto: *ferox*
- Família: Rubiaceae
- Nome vulgar: limoeiro-do-mato
- Número: 56
- Autor: (Cham & Schltl) DC.
- Escaninho: B21

Dados da coleta

- Coletor: Panarotto, C.; Viegas, C.; Ferreira, G.E
- Data: 15/09/2011
- Determinador: Panarotto, C.; Ferreira, G. E.; Viegas, C.
- Quantidade: 1
- BDD: HMJD

Localização

- Município: São Leopoldo
- UF: RS
- País: Brasil
- Local: Parque Imperatriz Leopoldina
- Latitude: S 29°45'39,3"
- Longitude: W 051°07'48,8"
- Habitat: borda de mata
- Observação:



Dados da Exsicata

- Determinação: *Rudgea jasminoides*
- Gênero: *Rudgea*
- Epíteto: *jasminoides*
- Família: Rubiaceae
- Nome vulgar: pimenteira, cafeeiro-do-mato
- Número: 94
- Autor: (Cham.) Müll. Arg.
- Escaninho: B21

Dados da coleta

- Coletor: Ferreira, G. E.; Koche, R.; Tobolski, D
- Data: 13/10/2011
- Determinador: Panarotto, C; Viegas, C.
- Quantidade: 1
- BDD: HMJD

Localização

- Município: São Leopoldo
- UF: RS
- País: Brasil
- Local: Parque Imperatriz Leopoldina
- Latitude: S 29°45'38,2"
- Longitude: W 051°07'52,8"
- Habitat: mata ciliar de arroio
- Observação:



Dados da Exsicata

- Determinação: Tocoyena formosa
- Gênero: Tocoyena
- Epíteto: formosa
- Família: Rubiaceae
- Nome vulgar: genipapo
- Número: 500
- Autor: (CH. Schul.) Schum
- Escaninho: B21

Dados da coleta

- Coletor: Valdeline Atanzio da Silva 041
- Data: 1901/1996
- Determinador: Ana du Bocage e Valdelice Lima
- Quantidade: 1
- BDD: HMJD

Localização

- Município: Pesqueira
- UF: PE
- País: Brasil
- Local: Tribo Xucuru, Aldeia Pedra D'água, saída da mata
- Latitude:
- Longitude:
- Habitat:
- Observação: Usado pelos índios Xucuru no combate a tosse e entorse.



