



## Dados da Exsicata

---

- Determinação: *Maytenus cassineformes*
- Gênero: *Maytenus*
- Epíteto: *cassineformes*
- Família: Celastraceae
- Nome vulgar: Coração de negra
- Número: 492
- Autor:
- Escaninho: A12

## Dados da coleta


---

- Coletor: J. Mauhs
- Data: 20/06/2017
- Determinador: J. Mauhs
- Quantidade: 3
- BDD: HMJD

## Localização

---

- Município: São Leopoldo
- UF: RS
- País: Brasil
- Local: Condomínio Bavieras
- Latitude:
- Longitude:
- Habitat: árvore em remanescente alterado
- Observação:



## Dados da Exsicata

---

- Determinação: *Maytenus cussineformis*
- Gênero: *Maytenus*
- Epíteto: *cussineformis*
- Família: Celastraceae
- Nome vulgar: coração de negra
- Número: 775
- Autor: Reissek
- Escaninho: A12

## Dados da coleta

---

- Coletor: J. Mauhs
- Data: 19/05/2017
- Determinador: J. Mauhs
- Quantidade: 5
- BDD: HMJD

## Localização

---

- Município: São Leopoldo
- UF: RS
- País: Brasil
- Local: Pátio da Stihl
- Latitude:
- Longitude:
- Habitat: arvoreta isolada
- Observação:



## Dados da Exsicata

---

- Determinação: *Maytenus cassineformis*
- Gênero: *Maytenus*
- Epíteto: *cassineformis*
- Família: Celastraceae
- Nome vulgar:
- Número: 715
- Autor: Reissek
- Escaninho: A12

## Dados da coleta

---

- Coletor: J. Mauhs
- Data: N.I
- Determinador: J. Mauhs
- Quantidade: 2
- BDD: HMJD

## Localização

---

- Município: São Leopoldo
- UF: RS
- País: Brasil
- Local: Fábrica Stihl
- Latitude:
- Longitude:
- Habitat: arvoreta remanescente no jardim
- Observação:



## Dados da Exsicata

---

- Determinação: *Maytenus aquifolium*
- Gênero: *Maytenus*
- Epíteto: *aquifolium*
- Família: Celastraceae
- Nome vulgar:
- Número: 559
- Autor: Mart.
- Escaninho: A12

## Dados da coleta


---

- Coletor: A. Sehnem, 3856
- Data: 21/09/1949
- Determinador: B. Rambo
- Quantidade: 1
- BDD: HMJD

## Localização

---

- Município: Montenegro
- UF: RS
- País: Brasil
- Local: S. Salvador
- Latitude:
- Longitude:
- Habitat: arbor in dumeto
- Observação: Altitude: 600m



## Dados da Exsicata

---

- Determinação: *Maytenus ilicifolia*
- Gênero: *Maytenus*
- Epíteto: *ilicifolia*
- Família: Celastraceae
- Nome vulgar: espinheira-santa
- Número: 219
- Autor: Mart. ex Reissek
- Escaninho: A12

## Dados da coleta


---

- Coletor: Panarotto, C. Fischer, M.
- Data: 23/08/2012
- Determinador: Viegas, C.; Panarotto, C.
- Quantidade: 2
- BDD: HMJD

## Localização

---

- Município: São Leopoldo
- UF: RS
- País: Brasil
- Local: Parque Imperatriz Leopoldina
- Latitude:
- Longitude:
- Habitat: borda de mata
- Observação: coletada com flores brancas-amareladas. Nome aceito via conservação - [www.floradobrasil.jbrj.gov.br](http://www.floradobrasil.jbrj.gov.br)



## Dados da Exsicata

---

- Determinação: *Maytenus ilicifolia*
- Gênero: *Maytenus*
- Epíteto: *ilicifolia*
- Família: Celastraceae
- Nome vulgar:
- Número: 532
- Autor: Mart.
- Escaninho: A12

## Dados da coleta

---

- Coletor: A. Sehnem, 3778
- Data: 01/09/1949
- Determinador: B. Rambo
- Quantidade: 1
- BDD: HMJD

## Localização

---

- Município: Montenegro
- UF: RS
- País: Brasil
- Local: S. Salvador
- Latitude:
- Longitude:
- Habitat: arbor in silva
- Observação:



## Dados da Exsicata

---

- Determinação: *Maytenus muelleri*
- Gênero: *Maytenus*
- Epíteto: *muelleri*
- Família: Celastraceae
- Nome vulgar: espinheira-santa
- Número: 84
- Autor: Schwacke
- Escaninho: A12

## Dados da coleta

---

- Coletor: Viegas, C.; Fisher, M.
- Data: 27/10/2011
- Determinador: Panarotto, C.; Ferreira, G. E.; Viegas, C.
- Quantidade: 2
- BDD: HMJD

## Localização

---

- Município: São Leopoldo
- UF: RS
- País: Brasil
- Local: Parque Imperatriz Leopoldina
- Latitude:
- Longitude:
- Habitat: mata ciliar de arroio
- Observação:



## Dados da Exsicata

---

- Determinação: *Maytenus muelleri*
- Gênero: *Maytenus*
- Epíteto: *muelleri*
- Família: Celastraceae
- Nome vulgar: espinheira-santa
- Número: 588
- Autor: Schwacke
- Escaninho: A12

## Dados da coleta

---

- Coletor: A. Marques
- Data: 15/05/2014
- Determinador: J. Biegelmeier
- Quantidade: 2
- BDD: HMJD

## Localização

---

- Município: Jaquirana
- UF: RS
- País: Brasil
- Local: Parque Estadual das Tainhas.
- Latitude:
- Longitude:
- Habitat: borda de mata
- Observação: Margem de rio. CAP: 15cm





