



Dados da Exsicata


- Determinação: *Myrcia pubipetala*
- Gênero: *Myrcia*
- Epíteto: *pubipetala*
- Família: Myrtaceae
- Nome vulgar:
- Número: 764
- Autor: Miq
- Escaninho: B5

Dados da coleta

- Coletor: J. Mauhs e M. Molz
- Data: 13/02/2018
- Determinador: J. Mauhs
- Quantidade: 1
- BDD: HMJD

Localização

- Município: Novo Hamburgo
- UF: RS
- País: Brasil
- Local: próximo de poço feio
- Latitude:
- Longitude:
- Habitat: arvoreta em interior de mata em estágio avançado.
- Observação:



Dados da Exsicata

- Determinação: Myrcia retorta
- Gênero: Myrcia
- Epíteto: retorta
- Família: Myrtaceae
- Nome vulgar: guamirim
- Número: 740
- Autor: Cambess.
- Escaninho: B5

Dados da coleta

- Coletor: M. Molz e J. Mauhs
- Data: 01/09/2017
- Determinador: M. Molz
- Quantidade: 2
- BDD: HMJD

Localização

- Município: São Francisco de Paula
- UF: RS
- País: Brasil
- Local: Aratinga
- Latitude:
- Longitude:
- Habitat: em floresta nebulosa
- Observação: Altitude: 830m



Dados da Exsicata


- Determinação: Myrcia glabra
- Gênero: Myrcia
- Epíteto: glabra
- Família: Myrtaceae
- Nome vulgar: uvá, guamirim
- Número: 710
- Autor: (O. Berg) D. Legrand
- Escaninho: B5

Dados da coleta

- Coletor: G. Eslabão, E. Büttendbender
- Data: 31/03/2017
- Determinador: J. Mauhs
- Quantidade: 4
- BDD: HMJD

Localização

- Município: São Leopoldo
- UF: RS
- País: Brasil
- Local: Parque Imperatriz Leopoldina
- Latitude:
- Longitude:
- Habitat: área de lazer
- Observação:



Dados da Exsicata

- Determinação: Myrcia glabra
- Gênero: Myrcia
- Epíteto: glabra
- Família: Myrtaceae
- Nome vulgar: guamirim
- Número: 15
- Autor: (O. Berg) D. Legrand
- Escaninho: B5

Dados da coleta

- Coletor: Panarotto, C.; Viegas, C.
- Data: 01/06/2011
- Determinador: Viegas, C.; Panarotto, C.
- Quantidade: 2
- BDD: HMJD

Localização

- Município: São Leopoldo
- UF: RS
- País: Brasil
- Local: Parque Imperatriz Leopoldina
- Latitude:
- Longitude:
- Habitat: borda de mata
- Observação: presença de frutos vermelhos maduros e alguns ainda verdes, sem flores



Dados da Exsicata

- Determinação: Myrcia glabra
- Gênero: Myrcia
- Epíteto: glabra
- Família: Myrtaceae
- Nome vulgar: uvá
- Número: 140
- Autor: (O. Berg) D. Legrand
- Escaninho: B5

Dados da coleta

- Coletor: Panarotto, C.; Fischer, M.
- Data: 08/03/2012
- Determinador: Viegas, C.; Panarotto, C.
- Quantidade: 5
- BDD: HMJD

Localização

- Município: São Leopoldo
- UF: RS
- País: Brasil
- Local: Parque Imperatriz Leopoldina
- Latitude:
- Longitude:
- Habitat: borda de mata
- Observação: coletada com inflorescências brancas.



Dados da Exsicata

- Determinação: *Myrcia hartwegiana*
- Gênero: *Myrcia*
- Epíteto: *hartwegiana*
- Família: Myrtaceae
- Nome vulgar: guaramirim
- Número: 587
- Autor: (O. Berg) Kiaersk
- Escaninho: B5

Dados da coleta

- Coletor: J. Biegelmeier
- Data: 17/05/2014
- Determinador: M. Wille
- Quantidade: 4
- BDD: HMJD

Localização

- Município: Jaquirana
- UF: RS
- País: Brasil
- Local: Parque Estadual do Tainhas.
- Latitude:
- Longitude:
- Habitat: borda de mata
- Observação: Terreno em declive. Área de pasto, 10 metros da beira do rio. CAP 70cm



Dados da Exsicata


- Determinação: Myrcia multiflora
- Gênero: Myrcia
- Epíteto: multiflora
- Família: Myrtaceae
- Nome vulgar: pedra-umé-caá
- Número: 136
- Autor: (Lam.) DC.
- Escaninho: B5

Dados da coleta

- Coletor: Panarotto, C. Fischer, M.
- Data: 03/02/2012
- Determinador: Panarotto, C; Viegas, C.
- Quantidade: 2
- BDD: HMJD

Localização

- Município: São Leopoldo
- UF: RS
- País: Brasil
- Local: Parque Imperatriz Leopoldina
- Latitude: S 29°45'58"
- Longitude: W 051°07'75,7"
- Habitat:
- Observação: coletada com frutos.



Dados da Exsicata

- Determinação: Myrcia multiflora
- Gênero: Myrcia
- Epíteto: multiflora
- Família: Myrtaceae
- Nome vulgar: pedra-umé-caá
- Número: 132
- Autor: (Lam.) DC.
- Escaninho: B5

Dados da coleta

- Coletor: Panarotto, C.; Viegas, C.
- Data: 23/11/2011
- Determinador: Panarotto, C; Viegas, C.
- Quantidade: 2
- BDD: HMJD

Localização

- Município: São Leopoldo
- UF: RS
- País: Brasil
- Local: Parque Imperatriz Leopoldina
- Latitude:
- Longitude:
- Habitat: mata ciliar de arroio
- Observação: coletada com inflorescências brancas.



Dados da Exsicata


- Determinação: Myrcia multiflora
- Gênero: Myrcia
- Epíteto: multiflora
- Família: Myrtaceae
- Nome vulgar: pedra-umé-caá
- Número: 196
- Autor: (Lam.) DC.
- Escaninho: B5

Dados da coleta

- Coletor: Panarotto, C. Fischer, M.; Silva, V.
- Data: 11/11/2011
- Determinador: Panarotto, C.
- Quantidade: 1
- BDD: HMJD

Localização

- Município: São Leopoldo
- UF: RS
- País: Brasil
- Local: Mata do Padre Réus
- Latitude: S 29°46'58,12"
- Longitude: W 51°08'38,08"
- Habitat: interior de mata
- Observação: Hábito arbóreo, coletada flores. As coordenadas estão em datum WGS84



Dados da Exsicata

- Determinação: Myrcia multiflora
- Gênero: Myrcia
- Epíteto: multiflora
- Família: Myrtaceae
- Nome vulgar: pedra-umé-caá
- Número: 304
- Autor: (Lam.) DC.
- Escaninho: B5

Dados da coleta

- Coletor: Panarotto, C.
- Data: 22/11/2012
- Determinador: Panarotto, C.
- Quantidade: 5
- BDD: HMJD

Localização

- Município: São Leopoldo
- UF: RS
- País: Brasil
- Local: Parque Nat. Mun. Banhados da Imperatriz
- Latitude:
- Longitude:
- Habitat: interior de mata ciliar
- Observação: coletada com inflorescências brancas.



Dados da Exsicata

- Determinação: *Myrcia splendens*
- Gênero: *Myrcia*
- Epíteto: *splendens*
- Família: Myrtaceae
- Nome vulgar:
- Número: 489
- Autor: (Sw.) DC.
- Escaninho: B6

Dados da coleta

- Coletor: B.S Amorim 759 & D. Cavalcanti; K. Mendes; A.M.B. Iseppon; R. Louzada; D. Pinangé; G. Cruz; S. Vasconcelos; R.
- Data: --/--/----
- Determinador:
- Quantidade: 1
- BDD: HMJD

Localização

- Município: Morro do Chapéu
- UF: BA
- País: Brasil
- Local: Cachoeira do Ferro Doido
- Latitude: S 11°37'39"
- Longitude: W 40°59'56"
- Habitat: Afloramento rochoso. Campo rupestre.
- Observação: Arvoreta 5m alt.

