



Dados da Exsicata


- Determinação: *Solanum johannae*
- Gênero: *Solanum*
- Epíteto: *johannae*
- Família: Solanaceae
- Nome vulgar:
- Número: 741
- Autor: Bitter
- Escaninho: C4

Dados da coleta

- Coletor: J. Mauhs, M. Molz
- Data: 01/09/2017
- Determinador: M. Molz
- Quantidade: 2
- BDD: HMJD

Localização

- Município: São Francisco de Paula
- UF: RS
- País: Brasil
- Local: Aratinga
- Latitude: -29,317215°
- Longitude: -50,212537°
- Habitat: em mata com araucária
- Observação:



Dados da Exsicata


- Determinação: *Solanum santaecatharinae*
- Gênero: *Solanum*
- Epíteto: *santaecatharinae*
- Família: Solanaceae
- Nome vulgar: joá-manso
- Número: 725
- Autor: Dunal
- Escaninho: C4

Dados da coleta

- Coletor: J. Mauhs
- Data: 26/09/2017
- Determinador: J. Mauhs
- Quantidade: 3
- BDD: HMJD

Localização

- Município: Gramado
- UF: RS
- País: Brasil
- Local: perto do Lago Negro
- Latitude: -29,398571°
- Longitude: -50,874919°
- Habitat: interior de mata secundária
- Observação:



Dados da Exsicata

- Determinação: *Solanum adscendens*
- Gênero: *Solanum*
- Epíteto: *adscendens*
- Família: Solanaceae
- Nome vulgar:
- Número: 238
- Autor: Sendtn.
- Escaninho: C4

Dados da coleta

- Coletor: Ferreira, G. E.
- Data: 04/10/2011
- Determinador: Ferreira, G. E.
- Quantidade: 1
- BDD: HMJD

Localização

- Município: São Leopoldo
- UF: RS
- País: Brasil
- Local: Reserva Biológica do Scharlau
- Latitude:
- Longitude:
- Habitat: terrícola
- Observação:



Dados da Exsicata

- Determinação: *Solanum americanum*
- Gênero: *Solanum*
- Epíteto: *americanum*
- Família: Solanaceae
- Nome vulgar: maria-preta
- Número: 171
- Autor: Mill.
- Escaninho: C4

Dados da coleta

- Coletor: Panarotto, C. Fischer, M.
- Data: 03/02/2012
- Determinador: Viegas, C.
- Quantidade: 1
- BDD: HMJD

Localização

- Município: São Leopoldo
- UF: RS
- País: Brasil
- Local: Parque Imperatriz Leopoldina
- Latitude:
- Longitude:
- Habitat: borda de mata - ambiente antropizado.
- Observação:



Dados da Exsicata

- Determinação: *Solanum americanum*
- Gênero: *Solanum*
- Epíteto: *americanum*
- Família: Solanaceae
- Nome vulgar: maria-preta
- Número: 167
- Autor: Mill.
- Escaninho: C4

Dados da coleta

- Coletor: Panarotto, C.; Viegas, C.; Silva, V.
- Data: 12/04/2012
- Determinador: Viegas, C.
- Quantidade: 1
- BDD: HMJD

Localização

- Município: São Leopoldo
- UF: RS
- País: Brasil
- Local: Parque Imperatriz Leopoldina
- Latitude:
- Longitude:
- Habitat: borda de mata - ambiente antropizado.
- Observação: coletado com flores e frutos.



Dados da Exsicata


- Determinação: *Solanum concinnum*
- Gênero: *Solanum*
- Epíteto: *concinnum*
- Família: Solanaceae
- Nome vulgar: joá-velame
- Número: 259
- Autor: Schott ex Sendtn.
- Escaninho: C4

Dados da coleta

- Coletor: Viegas, C.
- Data: 22/09/2012
- Determinador: Panarotto, C.
- Quantidade: 1
- BDD: HMJD

Localização

- Município: Santa Vitória do Palmar
- UF: RS
- País: Brasil
- Local: Faz. Afogados.
- Latitude:
- Longitude:
- Habitat: borda de mata
- Observação:



Dados da Exsicata


- Determinação: *Solanum laxum*
- Gênero: *Solanum*
- Epíteto: *laxum*
- Família: Solanaceae
- Nome vulgar: joá-cipó
- Número: 25
- Autor: Spreng.
- Escaninho: C4

Dados da coleta

- Coletor: Panarotto, C.; Viegas, C.; Fisher, M.; Del Rio
- Data: 03/08/2011
- Determinador: Panarotto, C.; Ferreira, G. E.; Viegas, C.
- Quantidade: 1
- BDD: HMJD

Localização

- Município: São Leopoldo
- UF: RS
- País: Brasil
- Local: Parque Imperatriz Leopoldina
- Latitude: S 29°45'36,8"
- Longitude: W 051°07'50,8"
- Habitat: borda de mata
- Observação: coletada com inflorescências brancas. Hábito de liana herbácea. Coletada em solo úmido.



Dados da Exsicata


- Determinação: *Solanum laxum*
- Gênero: *Solanum*
- Epíteto: *laxum*
- Família: Solanaceae
- Nome vulgar: joá-cipó
- Número: 46
- Autor: Spreng.
- Escaninho: C4

Dados da coleta

- Coletor: Panarotto, C.; Del Rio, J.; Fisher, M.
- Data: 01/09/2011
- Determinador: Viegas, C.; Panarotto, C.; Ferreira, G. E.;
- Quantidade: 2
- BDD: HMJD

Localização

- Município: São Leopoldo
- UF: RS
- País: Brasil
- Local: Parque Imperatriz Leopoldina
- Latitude:
- Longitude:
- Habitat: borda de mata
- Observação: liana coletada com inflorescências brancas.



Dados da Exsicata

- Determinação: Solanum palinacanthum
- Gênero: Solanum
- Epíteto: palinacanthum
- Família: Solanaceae
- Nome vulgar: mata-cavalo, joá
- Número: 201
- Autor: Dunal
- Escaninho: C4

Dados da coleta

- Coletor: Viegas, C.; Amaral, R.
- Data: 13/06/2012
- Determinador: Viegas, C.
- Quantidade: 2
- BDD: HMJD

Localização

- Município: São Leopoldo
- UF: RS
- País: Brasil
- Local: Parque Imperatriz Leopoldina
- Latitude:
- Longitude:
- Habitat: borda de mata - ambiente antropizado.
- Observação:



Dados da Exsicata


- Determinação: *Solanum paniculatum*
- Gênero: *Solanum*
- Epíteto: *paniculatum*
- Família: Solanaceae
- Nome vulgar: jurubeba
- Número: 635
- Autor: L.
- Escaninho: C4

Dados da coleta

- Coletor: J. Biegelmeier
- Data: 19/02/2015
- Determinador: J. Biegelmeier
- Quantidade: 3
- BDD: HMJD

Localização

- Município: São Leopoldo
- UF: RS
- País: Brasil
- Local: Campus Unisinos
- Latitude:
- Longitude:
- Habitat: Árvore
- Observação: Fauna associada: mamangava - JBU96062



Dados da Exsicata

- Determinação: *Solanum pseudocapsicum*
- Gênero: *Solanum*
- Epíteto: *pseudocapsicum*
- Família: Solanaceae
- Nome vulgar: tomatinho
- Número: 120
- Autor: L.
- Escaninho: C4

Dados da coleta

- Coletor: Viegas, C.; Panarotto, C.
- Data: 23/11/2011
- Determinador: Viegas, C.; Panarotto, C.; Ferreira, G. E.;
- Quantidade: 3
- BDD: HMJD

Localização

- Município: São Leopoldo
- UF: RS
- País: Brasil
- Local: Parque Imperatriz Leopoldina
- Latitude:
- Longitude:
- Habitat: borda de mata
- Observação:



Dados da Exsicata

- Determinação: *Solanum sisymbriifolium*
- Gênero: *Solanum*
- Epíteto: *sisymbriifolium*
- Família: Solanaceae
- Nome vulgar: joá-bravo
- Número: 169
- Autor: Lam.
- Escaninho: C4

Dados da coleta

- Coletor: Panarotto, C.; Viegas, C.; Silva, V.
- Data: 12/04/2012
- Determinador: Viegas, C.
- Quantidade: 1
- BDD: HMJD

Localização

- Município: São Leopoldo
- UF: RS
- País: Brasil
- Local: Parque Imperatriz Leopoldina
- Latitude:
- Longitude:
- Habitat: borda de mata - ambiente antropizado.
- Observação:

