



Dados da Exsicata


- Determinação: *Casearia javitensis*
- Gênero: *Casearia*
- Epíteto: *javitensis*
- Família: Flacourtiaceae
- Nome vulgar:
- Número: 390
- Autor: Humb., Bonpl. & Kunth
- Escaninho: A21

Dados da coleta

- Coletor: A. Melquádes (100), Bezerra, G.J.
- Data: 12/03/2003
- Determinador:
- Quantidade: 1
- BDD: HMJD

Localização

- Município: Igarassu
- UF: PE
- País: Brasil
- Local: Mata da Usina São José/ Engenho D'água
- Latitude:
- Longitude:
- Habitat: Arbusto. Interior da Mata. Floresta Ombrófila Densa de Terras Baixas. Argiloso.
- Observação: Arbusto ca. 1,5m, flores esverdeadas.



Dados da Exsicata

- Determinação: *Casearia javitensis*
- Gênero: *Casearia*
- Epíteto: *javitensis*
- Família: Flacourtiaceae
- Nome vulgar:
- Número: 391
- Autor: Kunth
- Escaninho: A21

Dados da coleta

- Coletor: A. Alves-Araújo 850, J.S. Marques
- Data: 14/02/2008
- Determinador: A. Alves-Araújo
- Quantidade: 1
- BDD: HMJD

Localização

- Município: Igarassu
- UF: PE
- País: Brasil
- Local: Usina São José, Mata da Zambana
- Latitude:
- Longitude:
- Habitat: Mata Atlântica, borda de mata
- Observação: Árvore ca 6-7m de alt, flores alvas e frutos pilosos vináceos.



Dados da Exsicata


- Determinação: *Casearia sylvestris*
- Gênero: *Casearia*
- Epíteto: *sylvestris*
- Família: Salicaceae
- Nome vulgar: chá-de-bugre
- Número: 613
- Autor: Sw.
- Escaninho: C1

Dados da coleta

- Coletor: P.M.Correa
- Data: 03/09/2014
- Determinador: J. Biegelmeier
- Quantidade: 2
- BDD: HMJD

Localização

- Município: São Leopoldo
- UF: RS
- País: Brasil
- Local: Parque Imperatriz Leopoldina
- Latitude:
- Longitude:
- Habitat: borda de mata
- Observação: coletada com botões, somente algumas flores abertas em área alagada.



Dados da Exsicata


- Determinação: *Casearia sylvestris*
- Gênero: *Casearia*
- Epíteto: *sylvestris*
- Família: Salicaceae
- Nome vulgar: chá-de-bugre
- Número: 71
- Autor: Sw.
- Escaninho: C1

Dados da coleta

- Coletor: Panarotto, C.; Ferreira, G.E.; Fischer, M.
- Data: 19/10/2011
- Determinador: Panarotto, C.; Ferreira, G. E.; Viegas, C.
- Quantidade: 4
- BDD: HMJD

Localização

- Município: São Leopoldo
- UF: RS
- País: Brasil
- Local: Parque Imperatriz Leopoldina
- Latitude: S 29°45'36,2"
- Longitude: 2 051°07'50,8"
- Habitat: borda de mata
- Observação: coletada com frutos maduros



Dados da Exsicata


- Determinação: *Casearia sylvestris*
- Gênero: *Casearia*
- Epíteto: *sylvestris*
- Família: Salicaceae
- Nome vulgar: chá-de-bugre
- Número: 62
- Autor: Sw.
- Escaninho: C1

Dados da coleta

- Coletor: Panarotto, C.; Del Rio, J.; Fisher, M.
- Data: 01/09/2011
- Determinador: Viegas, C.; Panarotto, C.; Ferreira, G. E.;
- Quantidade: 3
- BDD: HMJD

Localização

- Município: São Leopoldo
- UF: RS
- País: Brasil
- Local: Parque Imperatriz Leopoldina
- Latitude: S 29°45'41,41"
- Longitude: W 051°07'54,4"
- Habitat: borda de mata
- Observação:



Dados da Exsicata

- Determinação: *Casearia sylvestris*
- Gênero: *Casearia*
- Epíteto: *sylvestris*
- Família: Salicaceae
- Nome vulgar: chá-de-bugre
- Número: 28
- Autor: Sw.
- Escaninho: C1

Dados da coleta

- Coletor: Panarotto, C.; Viegas, C.; Fisher, M.; Del Rio
- Data: 03/08/2011
- Determinador: Panarotto, C.; Ferreira, G. E.; Viegas, C.
- Quantidade: 3
- BDD: HMJD

Localização

- Município: São Leopoldo
- UF: RS
- País: Brasil
- Local: Parque Imperatriz Leopoldina
- Latitude: S 29°45'40,5"
- Longitude: W 051°07'54,1"
- Habitat: borda de mata
- Observação: coletada com botões, somente algumas flores abertas em área alagada



