



## Dados da Exsicata

---

- Determinação: *Acmella serratifolia*
- Gênero: *Acmella*
- Epíteto: *serratifolia*
- Família: Asteraceae
- Nome vulgar:
- Número: 511
- Autor: R. K. Jansen
- Escaninho: A5

## Dados da coleta


---

- Coletor: C. Mondin & A. Iob, 2688
- Data: 19/05/2002
- Determinador: C. Mondin
- Quantidade: 1
- BDD: HMJD

## Localização

---

- Município: Derrubadas
- UF: RS
- País: Brasil
- Local: Parque Estadual do Turvo.
- Latitude:
- Longitude:
- Habitat:
- Observação: Erva com ca. de 50cm de altura. Na beira da estrada. Capítulos amarelos.



## Dados da Exsicata

---

- Determinação: *Acmella serratifolia*
- Gênero: *Acmella*
- Epíteto: *serratifolia*
- Família: Asteraceae
- Nome vulgar:
- Número: 336
- Autor: R. K. Janesn
- Escaninho: A5

## Dados da coleta

---

- Coletor: C. Mondin & A. Iob, 2696
- Data: 19/05/2002
- Determinador: C. Mondin
- Quantidade: 1
- BDD: HMJD

## Localização

---

- Município: Derrubadas
- UF: RS
- País: Brasil
- Local: Parque Estadual do Turvo.
- Latitude:
- Longitude:
- Habitat:
- Observação: Erva. Capítulos amarelo-ouro.



## Dados da Exsicata

---

- Determinação: *Acmella decumbens*
- Gênero: *Acmella*
- Epíteto: *decumbens*
- Família: Asteraceae
- Nome vulgar:
- Número: 352
- Autor: (Sm.) R. K. Jansen
- Escaninho: A5

## Dados da coleta

---

- Coletor: C. Mondin, 2979
- Data: 08/11/2003
- Determinador: C. Mondin
- Quantidade: 2
- BDD: HMJD

## Localização

---

- Município: Quintão
- UF: RS
- País: Brasil
- Local: Lagoa da Porteira
- Latitude:
- Longitude:
- Habitat:
- Observação: Erva estolonífera, muito frequente. Capítulos amarelos.



## Dados da Exsicata

---

- Determinação: *Acmella bellidioides*
- Gênero: *Acmella*
- Epíteto: *bellidioides*
- Família: Asteraceae
- Nome vulgar:
- Número: 519
- Autor: (Smith) R. K. Jansen
- Escaninho: A5

## Dados da coleta


---

- Coletor: C. Mondin & A. Iob, 2800
- Data: 15/11/2002
- Determinador: C. Mondin
- Quantidade: 2
- BDD: HMJD

## Localização

---

- Município: Caçapava do Sul
- UF: RS
- País: Brasil
- Local: BR 290 km 332
- Latitude:
- Longitude:
- Habitat:
- Observação: Erva na beira da estrada. Capítulos amarelos.



## Dados da Exsicata

---

- Determinação: *Acmella bellidioides*
- Gênero: *Acmella*
- Epíteto: *bellidioides*
- Família: Asteraceae
- Nome vulgar:
- Número: 517
- Autor: (Smith) R. K. Jansen
- Escaninho: A5

## Dados da coleta

---

- Coletor: C. Mondin, 2716
- Data: 03/09/2002
- Determinador: C. Mondin
- Quantidade: 1
- BDD: HMJD

## Localização

---

- Município: São Leopoldo
- UF: RS
- País: Brasil
- Local: Campus Unisinos
- Latitude:
- Longitude:
- Habitat:
- Observação: Erva no campo. Capítulos amarelos.



## Dados da Exsicata

---

- Determinação: *Acmella bellidioides*
- Gênero: *Acmella*
- Epíteto: *bellidioides*
- Família: Asteraceae
- Nome vulgar:
- Número: 349
- Autor: (Smith) R. K. Jansen
- Escaninho: A5

## Dados da coleta

---

- Coletor: C. Mondin, A. Lob & A. Silva Jr., 2475
- Data: 17/11/2001
- Determinador: C. Mondin, 04/2004
- Quantidade: 1
- BDD: HMJD

## Localização

---

- Município: Cachoeira do Sul
- UF: RS
- País: Brasil
- Local: BR 290
- Latitude:
- Longitude:
- Habitat: Erva na beira da estrada
- Observação: Capítulos amarelos.



## Dados da Exsicata

---

- Determinação: *Acmella bellidioides*
- Gênero: *Acmella*
- Epíteto: *bellidioides*
- Família: Asteraceae
- Nome vulgar:
- Número: 331
- Autor: (Smith) R. K. Jansen
- Escaninho: A5

## Dados da coleta

---

- Coletor: C. Mondin & A. Iob, 2623
- Data: 23/03/2002
- Determinador: C. Mondin
- Quantidade: 2
- BDD: HMJD

## Localização

---

- Município: Dom Feliciano
- UF: RS
- País: Brasil
- Local: divisa com Encruzilhada do Sul
- Latitude:
- Longitude:
- Habitat:
- Observação: Erva rasteira, na beira da estrada.



## Dados da Exsicata

---

- Determinação: *Acmella* sp.
- Gênero: *Acmella*
- Epíteto: sp.
- Família: Asteraceae
- Nome vulgar:
- Número: 457
- Autor:
- Escaninho: A5

## Dados da coleta

---

- Coletor: C. Mondin & M. Magenta, 2957
- Data: 13/04/2003
- Determinador: C. Mondin
- Quantidade: 1
- BDD: HMJD

## Localização

---

- Município: Bagé
- UF: RS
- País: Brasil
- Local: BR 153
- Latitude:
- Longitude:
- Habitat: erva em substrato úmido
- Observação: no afloramento rochoso, capítulos amarelos. HASU 15405.





## Dados da Exsicata

---

- Determinação: *Acmella* sp.
- Gênero: *Acmella*
- Epíteto: sp.
- Família: Asteraceae
- Nome vulgar:
- Número: 514
- Autor:
- Escaninho: A5

## Dados da coleta

---

- Coletor: C. Mondin & A. Iob, 2833
- Data: 16/11/2002
- Determinador: C. Mondin
- Quantidade: 1
- BDD: HMJD

## Localização

---

- Município: São Vicente do Sul
- UF: RS
- País: Brasil
- Local: a cerca de 10km da cidade, na rodovia para São Pedro do Sul.
- Latitude:
- Longitude:
- Habitat:
- Observação: Erva de flores amarelas. Local úmido.



## Dados da Exsicata

---

- Determinação: *Acmella* sp.
- Gênero: *Acmella*
- Epíteto: sp.
- Família: Asteraceae
- Nome vulgar:
- Número: 515
- Autor:
- Escaninho: A5

## Dados da coleta


---

- Coletor: C. Mondin & M. Magenta, 2957
- Data: 13/04/2003
- Determinador: C. Mondin
- Quantidade: 1
- BDD: HMJD

## Localização

---

- Município: Bagé
- UF: RS
- País: Brasil
- Local: BR 153
- Latitude:
- Longitude:
- Habitat:
- Observação: Erva em substrato úmido, no afloramento rochoso. Capítulos amarelos.



## Dados da Exsicata

---

- Determinação: *Acmella* sp.
- Gênero: *Acmella*
- Epíteto: sp.
- Família: Asteraceae
- Nome vulgar:
- Número: 518
- Autor:
- Escaninho: A5

## Dados da coleta

---

- Coletor: C. Mondin & A. Iob, 2833
- Data: 16/11/2002
- Determinador:
- Quantidade: 1
- BDD: HMJD

## Localização

---

- Município: São Vicente do Sul
- UF: RS
- País: Brasil
- Local: a cerca de 10km da cidade, na rodovia para São Pedro do Sul.
- Latitude:
- Longitude:
- Habitat:
- Observação: Erva de flores amarelas. Local úmido.



